

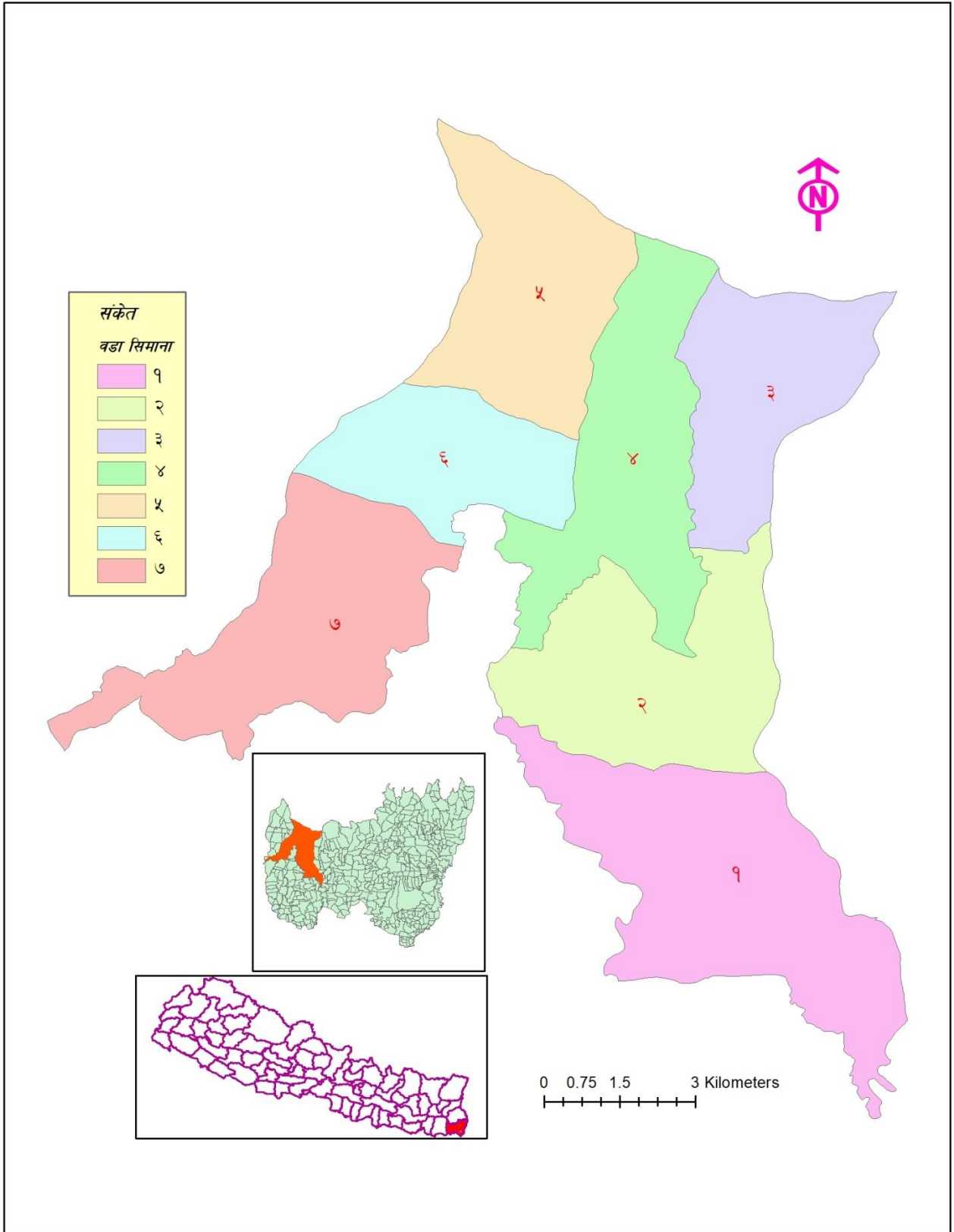
कमल गाउँपालिकाको
गाउँ वस्तुस्थिति विवरण
२०७५



कमल गाउँपालिका
प्रदेश नं. १
भगापा
२०७५ मंसिर

दस्तावेज : कमल गाउँपालिकाको वस्तुस्थिति विवरण
सर्वाधिकार : कमल गाउँपालिका, भापा
प्राविधिक सहयोग: दिगो विकास तथाशान्ति प्रवर्द्धन केन्द्र, इटहरी, सुनसरी
सम्पर्क : ९८५११ ४६८११
इमेल : csdp.sunsari@gmail.com
मिति : मंसिर, २०७५

कमल गाउँपालिकाको नक्शा



विषय सूची

परिच्छेद १: परिचय	1
१.१ पृष्ठभूमि	1
१.२ उद्देश्य	1
१.३ कानुनी तथा नीतिगत आधारहरु	1
१.४ वस्तुस्थिति विवरण तयारीका चरण	2
१.५ सीमा	4
तथ्याङ्कीय सार सङ्क्षेप	5
परिच्छेद २: गाउँपालिकाको चिनारी	9
२.१ भौगोलिक अवस्थिति	9
२.२ ऐतिहासिकचिनारी तथानामाकरण	9
२.३ राजनीतिकअवस्थिति	10
२.४ धरातलीयअवस्था	10
नक्शा : मुख्य वस्तीहरु	11
३.१ वडागत घरपरिवार तथा जनसंख्या विवरण	12
३.३ उमेर तथालिंगकोआधारमा जनसंख्याविवरण	13
३.४ मातृभाषाको आधारमा जनसंख्याविवरण	14
३.५ धर्मअनुसार जनसंख्याविवरण	14
३.६ जातिगतआधारमा जनसंख्याविवरण (परिवार संख्या)	15
३.७ जातिगतआधारमा जनसंख्याविवरण (जनसंख्या)	15
३.८ मुख्य पेशाकाआधारमा जनसंख्या	16
३.९ व्यवसायिक सीपमूलक तालिम लिनेहरुको संख्या	16
३.१० व्यवसायिक सीपमूलक तालिम लिने परिवार संख्या	17
३.११ अपागंताको किसिमअनुसार जनसंख्या	17
३.१२ वैवाहिक स्थितिअनुसार जनसंख्या	17
३.१३ परिवारका सदस्यहरुको स्वास्थ्य स्थिति	18
३.१४ बसोबासको अवस्था	18
३.१५ व्यक्तिगत घटना तथाबसाइ सराई सम्बन्धीविवरण (२०७४ साल)	18
परिच्छेद ४: आर्थिक अवस्था	18
४.१ प्रमुख आर्थिक विवरण	18
४.२ आवास संरचनाविवरण	20
४.३ वैदेशिक रोजगारीमागएकाहरुको विवरण	22
४.४ सुकुम्बासी सम्बन्धी विवरण	22
४.५ भू उपयोग तथा स्वामित्व	23
४.६ कृषि तथा पशु विकास	24

४.७ कृषिउत्पादन सम्बन्धीविवरण.....	24
४.८ व्यवसायिक कृषिफर्म सम्बन्धीविवरण.....	26
४.९ व्यवसायिक पशु, पक्षी तथा माछा पालन.....	27
४.१० व्यवसायिक नर्सरी.....	30
४.११ कृषि तथा पशु सम्बन्धी व्यवसायिक तथा अगुवा कृषक सम्बन्धी विवरण.....	30
४.१२ सक्रिय ग्रामीण कृषि कार्यकर्ता (जेटिए) को विवरण.....	31
४.१३ सक्रिय ग्रामीण पशु कार्यकर्ताको विवरण.....	31
४.१४ कृषि तथा पशुसेवासँग सम्बन्धित सामुदायिक संस्था तथा समूहको विवरण.....	32
४.१५ पर्यटन विकास.....	36
४.१६ घरेलु उद्योग, साना मझौला उद्योग, ठूला उद्योग.....	38
४.१७ हाट बजार, स्थानीय बजार तथा व्यापारिक केन्द्रको विवरण.....	39
४.१८ व्यापार र व्यवसाय सम्बन्धी विवरण.....	40
४.१९ बैंक तथावित्तिय संस्था सम्बन्धीविवरण.....	42
४.२० सहकारी सम्बन्धीविवरण.....	43
परिच्छेद ५: सामाजिक अवस्था.....	45
५.१ शैक्षिक तथा मानव संशाधन विकास.....	45
नक्शा : शैक्षिक संस्थाहरु.....	64
५.२ स्वास्थ्य तथा पोषण.....	66
५.३ खानेपानी तथा सरसफाई.....	69
५.४ महिला, बालबालिका तथा सामाजिक समावेशिकरण.....	71
५.५ युवा तथा खेलकुद र मनोरञ्जन.....	73
५.६ भाषा, कला तथा संस्कृति.....	74
५.७ शान्ति तथा सुरक्षाको अवस्था.....	79
परिच्छेद ६: वनतथावातावरणीय स्थिति.....	80
६.१ वन क्षेत्रको अवस्था.....	80
६.२ जलश्रोततथाजलाधर क्षेत्र.....	80
६.३ विपद् व्यवस्थापन.....	81
नक्शा : नदी खोला.....	83
नक्शा : नदी कटान तथा बाढी प्रकोप क्षेत्र.....	84
७.१ यातायात पूर्वाधार.....	85
७.२ विद्युत तथा बैकल्पिक उर्जा.....	92
७.३ सञ्चार तथा प्रविधि.....	93
७.४ आवास तथा भवन.....	94
नक्शा :सडक सञ्जाल.....	96
परिच्छेद ८: संस्थागत तथा सुशासनको स्थिति.....	97
८.१ संगठनात्मक तथा मानव संशाधनको अवस्था.....	97

द.२ सेवा सुविधा संचालन र व्यवस्थापन	98
द.३ संस्थागत सम्बन्ध र नागरिक संगठन	99
द.४ गाउँपालिकाले हालसम्म जारी गरेका ऐन, नीति, नियम र कार्यविधि	103
नक्शा : कार्यालयहरु.....	104
अनुसूची १. गाउँसभा तथा गाउँकार्यपालिका पदाधिकारीको विवरण	105
अनुसूची २. घरधुरी सर्भेक्षणमा प्रयोग गरिएको प्रश्नावली	107
अनुसूची ३. संस्थागत सर्भेक्षणमा प्रयोग गरिएका प्रश्नावली	113
अनुसूची ४. सहयोगी संस्थाको सर्क्षित विवरण.....	128
अनुसूची ५. वस्तुस्थिति विवरण तयारीका लागि तथ्याङ्क सङ्कलनमा संलग्न व्यक्तिहरुको विवरण	129

परिच्छेद १: परिचय

१.१ पृष्ठभूमि

नेपालको संविधानद्वारा व्यवस्थित नेपाल राज्यको पुनःसंरचनाअनुसार सम्पूर्ण नेपाल सात प्रदेश, र ७५३ स्थानीय तहका सरकार संविधानप्रदत्त अधिकारसहित क्रियाशील छन् । नेपालको इतिहासमा पहिलोपल्ट स्थानीय सरकार वास्तवमै अधिकारसम्पन्न सरकारका रूपमा रहेको छ र यो अधिकारसँगै नतिजामूलक कार्यसम्पादन गर्नु पर्ने दायित्व पनि जोडिएको छ । यो दायित्व पूरा गर्न स्थानीय सरकारलाई आआफ्ना पालिकामा सञ्चालन गर्ने उपयुक्त र प्रभावकारी विकास योजना तर्जुमा गर्नु अपरिहार्य हुन आउँछ । वस्तुगत यथार्थमा आधारित विकास योजना मात्र उपयुक्त र प्रभावकारी हुन सक्छ । यही परिप्रेक्षमा गाउँ वस्तुस्थिति विवरण (Village Profile) लाई हेर्नु पर्दछ ।

यस वस्तुस्थिति विवरणमा समेटिने विषय तथा तथ्यांकहरूका आधारमा कुन क्षेत्रमा गाउँपालिकाको अवस्था कस्तो छ? के कस्ता समस्या रहेका छन्? विकासका केकस्ता चुनौति तथा सम्भावना रहेका छन्? भन्ने जस्ता विषयमा जानकारी हुने भएकाले यो यसले गाउँपालिकाको समग्र वस्तुस्थिति झल्काउने हुनाले यसमा समेटिएको तथ्यांकका आधारमा बनाइने योजना बढी यथार्थपरक हुने अपेक्षा गरिन्छ । त्यस्तै, यसकै आधारमा गाउँपालिकामा खास अवधिमा कुन क्षेत्रमा कति प्रगति हासिल हुन सक्थो भन्ने पनि हेर्न सकिन्छ । यसका अतिरिक्त, गाउँपालिकाका बारेमा अध्ययन गर्न चाहने वा यहाँ कार्यक्रम सञ्चालन गर्न चाहने गैसस वा अगैसस जोसुकैका लागि पनि यो उपयोगी हुने गर्दछ ।

१.२ उद्देश्य

गाउँ क्षेत्रको विकासको विद्यमान अवस्था, संभावना र स्रोतको सम्बन्धमा आवश्यक सूचना व्यवस्थापन गर्न गाउँपालिकाको समग्र स्थिति झल्कने वस्तुगत विवरण तयार गर्नु यस प्रतिवेदनको प्रमुख उद्देश्य हो । यसका विशेष उद्देश्य देहायअनुसार रहेका छन् ।

- गाउँको जनसांख्यिक, भू-जैविक, भौतिक, मानविय, आर्थिक, सामाजिक, वातावरणीय र संस्थागत क्षेत्रको विषयगत र वस्तुगत स्थिति चित्रण हुने गरी वस्तुगत विश्लेषण विवरण तयार गर्ने,
- गाउँपालिका, विषयगत कार्यालय/शाखा, संघ/संस्थाको विवरण, अध्ययन, सर्वेक्षण तथा प्रगति प्रतिवेदनबाट प्राप्त आधारभूत तथा संस्थागत तथ्याङ्क एकीकृत र विश्लेषण गरी विषयगत रूपमा गाउँको एकीकृत वस्तुगत विवरण तयार गर्ने,
- गाउँपालिकाको सेवा प्रवाह, स्थानीय राजस्वको आधार र दर निर्धारण र विकास निर्माण कार्यका लागि आवश्यक वस्तुगत तथा विषयगत सूचना उपलब्ध गराउने,
- गाउँपालिकाको वार्षिक, एकीकृत, आवधिक/रणनीतिक गुरुयोजना र विषयगत योजना तर्जुमा र अनुगमन तथा मूल्याङ्कनको लागि विषयगत र खण्डीकृत सूचना विवरण उपलब्ध गराउने ।

१.३ कानूनी तथा नीतिगत आधारहरू

गाउँ वस्तुस्थिति विवरण तयारी कार्यलाई चरणबद्ध र व्यवस्थित रूपमा सञ्चालन गर्न देहायअनुसारका कानूनी तथा नीतिगत आधारहरू रहेका छन् ।

क. नेपालको संविधान: नेपालको संविधानअनुसार स्थानीय तहको अधिकार अनुसूची ८ को क्रम संख्या नम्बर ६ मा स्थानीय तथ्याङ्क तथा अभिलेख संकलन सम्बन्धी अधिकारलाई सूचीकृत गरिएको छ ।

ख. नेपाल सरकारबाट स्वीकृत संघ, प्रदेश र स्थानीय तहको अधिकारहरूको कार्य विस्तृतीकरण प्रतिवेदन: नेपाल सरकारले नेपालको संविधानको अनुसूची ५, ६, ७, ८ र ९ मा उल्लेखित संघ, प्रदेश र स्थानीय तहको एकल तथा साभ्गा अधिकार सूचीको कार्य विस्तृतीकरण सम्बन्धी प्रतिवेदनमा स्थानीय तहको अधिकारलाई थप व्याख्या गरेको छ । जस अनुसार स्थानीय तहको तथ्यांकीय अभिलेख व्यवस्थापन र स्थानीय तहका संभाव्य प्राकृतिक श्रोत र साधनको अभिलेख (प्रोफाइल) तयार गर्ने कुरालाई उल्लेख गरिएको छ ।

ग. स्थानीय सरकार सञ्चालन ऐन २०७४:स्थानीय सरकार सञ्चालन ऐन २०७४ को दफा ११ को च, ड र थ मा बेरोजगारहरुको विवरण सहित स्थानीय तहको तथ्यांक संकलन गरी नियमित रूपले अद्यावधी गर्दै जानु पर्ने उल्लेख छ । त्यसरी नै स्थानीय तहको विकास आवधिक र वार्षिक योजनाहरु बनाई सोको आधारमा योजनाबद्ध विकास गर्नु पर्ने कुरा उल्लेख छ भने वार्षिक र आवधिक योजना बनाउनको लागि समेत गाउँको वस्तुगत विवरण तयार गर्नु पर्ने व्यवस्था छ ।

घ. स्थानीय तहको योजना तथा बजेट तर्जुमा कार्यविधि, २०७४:यस कार्यविधिको दफा १ मा “प्रत्येक स्थानीय तहले वार्षिक योजना तथा बजेट तर्जुमा सहभागितामूलक प्रक्रियाबाट नतिजामूलक ढंगले बनाउनु पर्ने र योजना र बजेट तर्जुमा गर्नु पूर्व स्थानीय तहको भौगोलिक, सामाजिक, आर्थिक तथसा पूर्वाधार लगायतका क्षेत्रको याथार्थ स्थिती देखिने गरी वस्तुस्थिति विवरण (Profile) तयार गर्नु पर्ने छ” भनि प्रष्ट रूपमा उल्लेख गरिएको छ ।

१.४ वस्तुस्थिति विवरण तयारीका चरण

नेपाल सरकारले उपलब्ध गराएको गाउँपालिका वस्तुगत विवरण ढाँचा, विगतका सिकाई, सम्बन्धि विषय विज्ञका सुझाव र गाउँपालिकाका सरोकारवालासँगको सहमतिअनुसार वस्तुगत विवरण तयार गरिएको छ । वस्तुस्थिति विवरण तयारीमा देहाय बमोजिम चरण र प्रक्रिया अवलम्बन गरिएको छ ।

१.४.१ सहमति निर्माण

गाउँ वस्तुस्थिति विवरण तयारीका लागि विद्यमान कानुनी तथा नीतिगत व्यवस्था तथा उपलब्ध कार्यविधि अनुसार गाउँ कार्यपालिकासँग राय परामर्शका आधारमा ढाँचा, तथ्याङ्कका विधि तथा प्रक्रिया अनुसार गाउँ वस्तुस्थिति विवरण तयार गरिएको छ । गाउँ वस्तुस्थिति विवरण तयारी प्रक्रियालाई व्यवस्थित र प्रभावकारी रूपमा संचालन गर्न मार्गनिर्देशन प्रदान गर्ने उद्देश्यले शिवसताक्षीगाउँपालिकाका प्रमुखको संयोजकत्वमा निर्देशन समिति गठन गरी वस्तुस्थिति विवरण तयारी कार्य गरिएको थियो ।

१.४.२ गाउँ वस्तुस्थिति विवरण तयारीको ढाँचा, सर्वेक्षण औजार तथा कार्यविधि र प्रक्रिया निर्धारण

नेपाल सरकारबाट उपलब्ध स्थानीय तहको वस्तुगत विवरण तयारी स्तरीय ढाँचा, सर्वेक्षण औजार र कार्यविधिलाई कार्यपालिका बोर्डको अभिमुखीकरण तथा योजना बैठक २०७४।१०।२० ले स्वीकृत गरी सोहीअनुसारगाउँ वस्तुस्थिति विवरण तयार गर्ने निर्णय गरियो ।

१.४.३ गाउँपालिकास्तरीय अभिमुखीकरण

गाउँ कार्यपालिकाको आयोजनामा गाउँसभा, कार्यपालिकाका पदाधिकारी, कर्मचारी र गाउँ विकास सरोकारवाला बीच साझा धारणा, बुझाई र कार्ययोजना तयार गर्न एक दिवसीय प्रोफाइल तयारीसबन्धी अभिमुखीकरण गोष्ठी मिति २०७४।१०।२६ मा आयोजना गरियो । यस कार्यशालाको उद्देश्य गाउँ सभा तथा कार्यपालिकाका पदाधिकारी, कर्मचारी तथा गाउँ विकासका सरोकारवाला बीच गाउँ वस्तुस्थिति विवरणको आवश्यकता, तयारी विधि तथा प्रक्रिया, वस्तुगत विवरण स्तरीय ढाँचा, तथ्याङ्क संकलन तथा विश्लेषण औजार, विधि तथा प्रक्रिया र सम्बन्धित सरोकारवालाको सहभागिता, सहयोग र प्रतिवद्धता लगायत विविध पक्षका बारेमा जानकारी गराउने तथा छलफल गर्ने रहेको थियो ।

अभिमुखीकरण कार्यक्रममा गाउँ वस्तुस्थिति विवरणको आवश्यकता, कानुनी तथा नीतिगत आधार, स्तरीय ढाँचा, तथ्याङ्कको विषय क्षेत्र, श्रोत, संकलन र विश्लेषणका औजार, तयारी विधि तथा प्रक्रियाबारे अन्तरक्रियामूलक छलफल गरी समान धारणा तथा बुझाई कायम गरियो । यस क्रममा गाउँपालिका तथा सरोकारवालाको जिम्मेवारी र भूमिका तथा प्रतिवद्धता बारे राय परामर्श गरी कार्यतालिका समेत तयार गरियो ।

गाउँ वस्तुस्थिति विवरण तयारीको लागि घरधुरी सर्वेक्षण गर्न गाउँपालिकाका सबै वडाहरुबाटसर्भेक्षकहरुको छनौट गरी २०७४ फागुन २ गते सर्वेक्षण सम्बन्धी तालिम दिई परिचालन गरियो ।

१.४.४ तथ्यांक संकलन

वस्तुगत विवरण तयारीका लागि मुख्य गरेर प्राथमिक र द्वितीयकश्रोतबाट तथ्यांक संकलन गरीएको छ । प्राथमिक श्रोतमाघरधुरी सर्भेक्षण तथा सहभागितामूलक विवरण संकलन फारम प्रयोग गरीएको थियो । घरधुरी सर्भेक्षणका लागि कोबो टुलबक्समा डिजाइन गरिएको एप प्रयोग गरि एन्ड्रोइड सिस्टमको स्मार्ट फोन सेट प्रयोग गरिएको थियो । सहभागितामूलक विवरण संकलनका लागि प्रश्नावली फारम प्रयोग गरिएको थियो ।

द्वितीयकश्रोतबाट तथ्यांक संकलनका लागि संस्थागत सर्वेक्षण फारम उपयोग गरियो । तथ्याङ्क सङ्कलनका लागि उपयोग गरीएका घरधुरी सर्वेक्षण फारम अनुसूची १, संस्थागत सर्भेक्षण र सहभागितामूलक लेखाजोखामा प्रयोग गरिएका प्रश्नावलीअनुसूची २ मा प्रस्तुत गरिएको छ ।

संस्थागत तथ्याङ्कको प्रमुख श्रोतहरुमा गाउँ कार्यपालिका कार्यालय, जिल्लास्थित विषयगत तथा डिभिजन कार्यालय, केन्द्रीय तथ्यांक विभाग अन्तर्गतका कार्यालयहरु, शैक्षिक संस्था, स्वास्थ्य संस्था, गैसस र समुदायमा आधारित संस्था, बैंक तथा वित्तिय संस्था र उक्त कार्यालय, निकाय र संस्थाको अभिलेख तथा प्रतिवेदन र अनुसन्धानमूलक दस्तावेजहरु प्रमुख रुपमा रहेका छन् । सहभागितामूलक सर्भेक्षणमा निर्वाचित जनप्रतिनिधि, कर्मचारी, स्थानीय बुद्धिजीवीहरुबाट तथ्याङ्क संकलन गरियो ।

१.४.५ तथ्याङ्क प्रशोधन तथा विश्लेषण र श्रोत नक्शा तयारी

प्राप्त तथ्याङ्कलाई सूचनाको आवश्यकता अनुसार तथ्याङ्कशास्त्रीय विधिद्वारा विश्लेषण गरियो । प्राप्त तथ्याङ्क तथा विवरणलाई विषय क्षेत्रगत, वडागत र सामाजिक संरचनागत (लैंगिक र जातीगत) रुपमा समेत विश्लेषण गर्ने प्रयास गरिएको छ । तथ्याङ्क विश्लेषणबाट प्राप्त सूचना तथा विवरणलाई सम्भव भएसम्म विषयगत, वडागत, लैंगिक र जातीगत रुपमा खण्डीकृत गरी प्रस्तुत गर्ने प्रयास गरिएको छ । तथ्याङ्क न्यूनतम भएका विषय तथा सूचकहरुमा केन्द्रीय तथ्यांक विभागको साविक गाविसको तथ्यांकलाई हालको वडागत मानसँग मेलखाने गरी प्रस्तुत गरिएको छ । यसैगरी जिल्लागत रुपमा मात्र प्रतिवेदन वा अभिलेखबाट प्राप्त तथ्यांकलाई गाउँपालिकाको प्रतिनिधित्व हुने वा सामान्यकरण गर्न मिल्ने हदसम्म सोही अनुसार हुने गरी उल्लेख गरिएको छ ।

विश्लेषणबाट प्राप्त सूचनाहरु मध्ये भौगोलिक, भौतिक, प्रशासनिक, प्राकृतिक तथा साँस्कृतिक विवरणलाई भौगोलिक सूचना प्रणालीमा आधारित स्रोत नक्शा तयार गरिएको छ ।

१.४.६ वस्तुगत विवरणको मस्यौदा तयारी

नेपाल सरकारबाट उपलब्ध गाउँ वस्तुस्थिति विवरणको स्तरीय ढाँचा, गाउँ कार्यपालिका र सरोकारसँगको छलफल र निस्कर्ष बमोजिम गाउँ वस्तुस्थिति विवरणको मस्यौदा तयार गरियो । मस्यौदा तयार गर्दा उपलब्ध स्तरीय ढाँचा, स्थानीय परिवेश र विशिष्टता विषय तथा सूचना र विवरणलाई समावेश गर्ने प्रयास गरिएको छ । मस्यौदामा सम्भव भएसम्मका सूचनालाई स्रोत नक्शाको रुपमा जिआईइस नक्शामा प्रस्तुत गरिएको छ ।

१.४.७ वस्तुगत विवरण सुझाव संकलन

स्थानीय तहको वस्तुगत विवरण कार्यविधिमा तोकिएबमोजिम गाउँवस्तुस्थिति विवरणको मस्यौदाउपर छलफल गरी सुझाव प्राप्त गर्ने उद्देश्यलेगाउँपालिका स्तरीय प्रमाणीकरण कार्यशाला गोष्ठीको आयोजना गरियो । कार्यशालामा विषयगत रुपमा मस्यौदा वस्तुगत विवरणको सूचना तथा विवरण प्रस्तुत गरी विषयगत समूह तथा वृहत समूहमा छलफल गरी सुझाव संकलन गर्नुका साथै वस्तुगत विवरणलाई औपचारिक रुपमा अनुमोदन गरी प्रस्तुत सूचना तथा विवरणलाई गाउँपालिकाको

आधाररेखा सूचनाको रूपमा लिई योजना तर्जुमा, नतिजा अनुगमन तथा विकासका उपलब्धीको लेखाजोखाको लागि प्रयोग गर्ने प्रतिवद्धता प्राप्त गरियो ।

१.४.८ गाउँ वस्तुस्थिति विवरण अन्तिम प्रतिवेदन तयारी

गाउँ वस्तुस्थिति विवरण प्रमाणीकरण कार्यशालाबाट प्राप्त राय तथा सुझाव, जिसस, विषयगत शाखा, वडा समिति र सहयोगी निकायबाट समेत प्राप्त सुझावलाई समावेश गरी गाउँ वस्तुस्थिति विवरणको अन्तिम प्रतिवेदन तयार गरियो ।

१.५ सीमा

गाउँ वस्तुस्थिति विवरणलाई नेपाल सरकारद्वारा जारी ढाँचामा मूल आधारित गर्दै केही स्थानीय विशिष्टतालाई समेत समायोजन गरी तयार गरिएको छ । विवरणमा यथासक्य बढी सूचना समाविष्ट हुने गरी तयारी गर्ने अभ्यास भएता पनि स्थानीय शासन संचालनको शुरुवाती अवस्था भएको हुँदा कानूनी, नीतिगत तथा तथ्याङ्क व्यवस्थापन सम्बन्धी व्यवहारिक कठिनाईहरू आइपुग्यो । यसका बावजुद सम्बन्धित सबैको प्रयासबाट गाउँ वस्तुस्थिति विवरण तयारी कार्य पुरा गरिएको छ ।

प्रस्तुत तथ्यांकलाई सम्भव भएसम्म वडागत र सामाजिक रूपमा खण्डीकृत र विषयगत रूपमा एकीकृत गर्ने प्रयास गरिएको छ । नवगठित गाउँपालिकामा सीमित कानूनी तथा नीतिगत व्यवस्था, स्रोतसाधनको बावजुद पहिलो प्रयासको रूपमा तयार गरिएको यस वस्तुगत विवरण आगामी दिनमा आवश्यकता अनुसार परिमार्जन गर्दै लगिनेछ ।

तथ्याङ्कीय सार सङ्क्षेप

जनसांख्यिक सङ्क्षेप

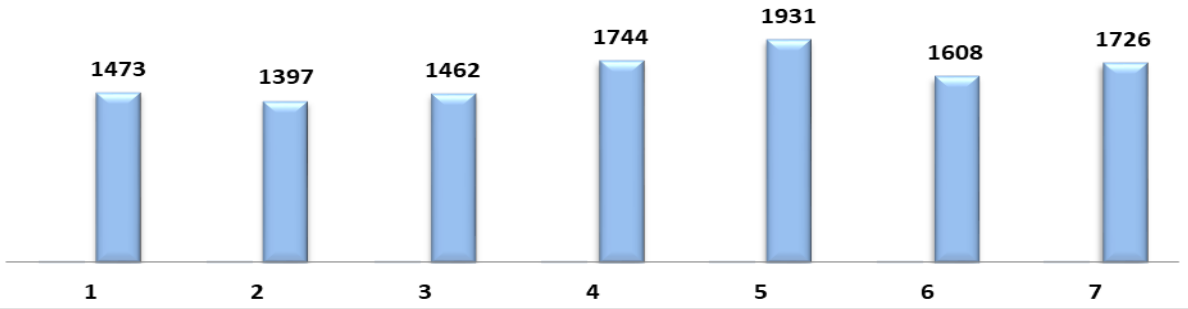
जम्मा

- घरधुरी संख्या : ११,३४१
- जनसंख्या : ५२,४८५
महिला २५,८६७
पुरुष २६,६१८
- औषत परिवार सङ्ख्या : ४.६३
- महिला पुरुष अनुपात : १.०३

जनसंख्याको लैंगिक बनावट

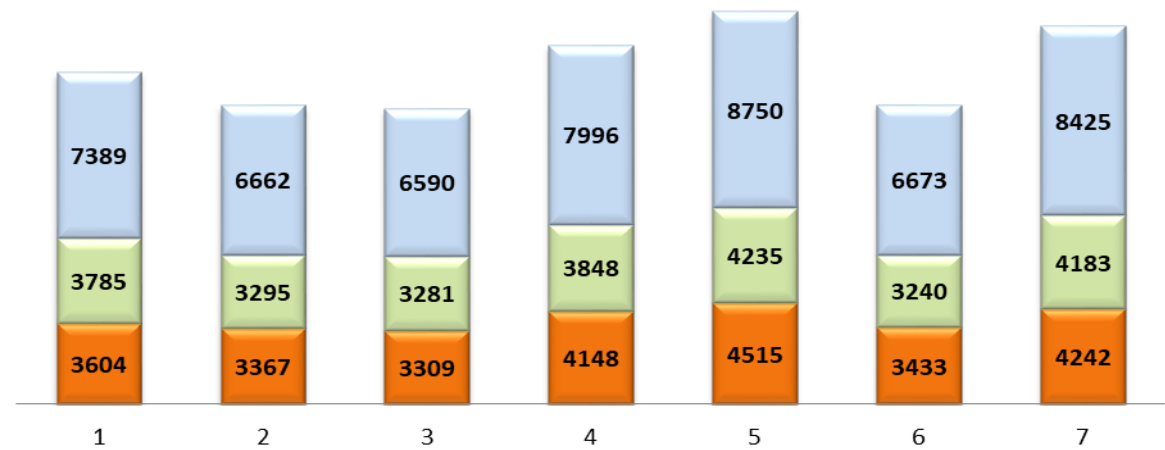


वडाअनुसार घरधुरी



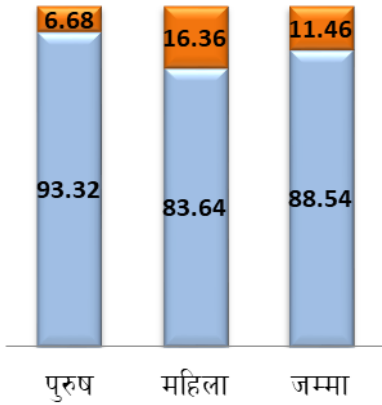
वडाअनुसार जनसंख्या

■ पुरुष ■ महिला ■ जम्मा



शैक्षिक सङ्क्षेप

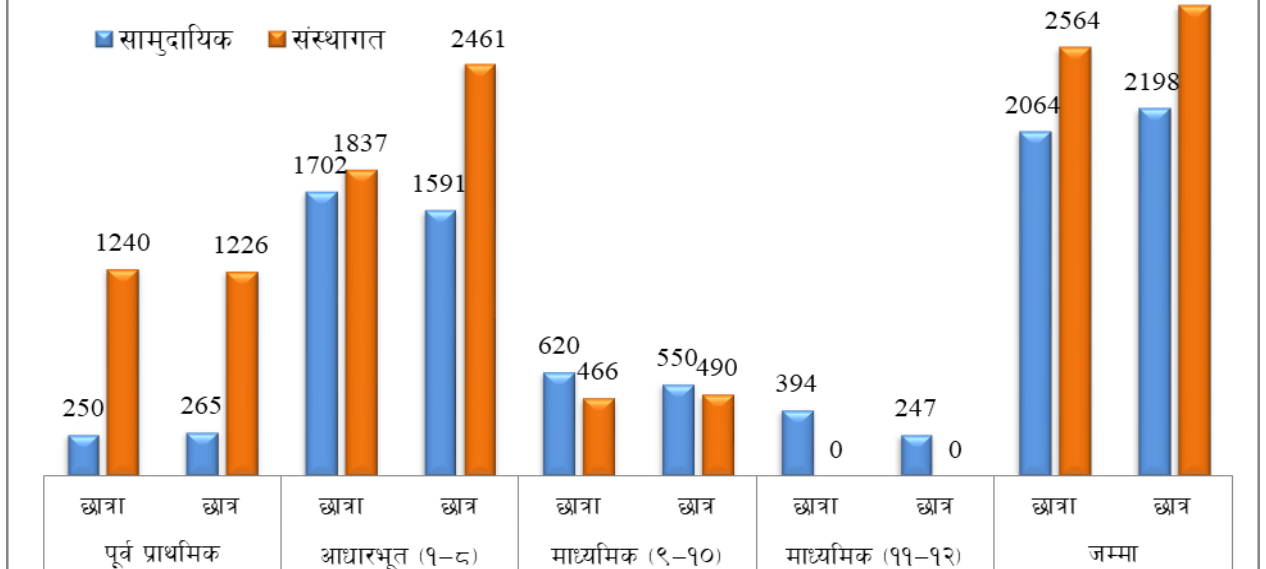
साक्षरता प्रतिशत



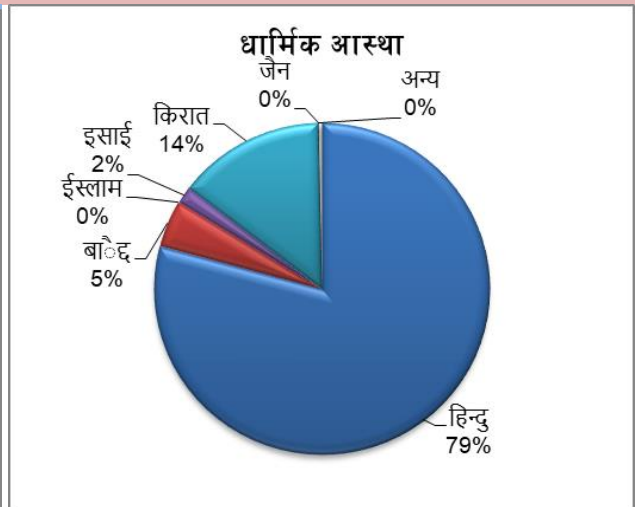
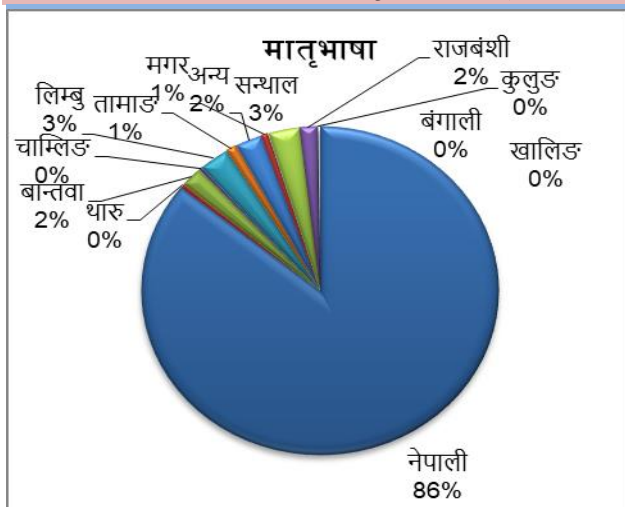
विद्यालय, शिक्षक र विद्यार्थी

विद्यालयको किसिम	विद्यालय संख्या	शिक्षक सख्या			विद्यार्थी संख्या			प्रति शिक्षक विद्यार्थी
		महिला	पुरुष	जम्मा	छात्रा	छात्र	जम्मा	
सामुदायिक	२१	८२	१८५	२६७	२०६४	२१९८	४२६२	१५.९६
संस्थागत	२८	२६९	१६४	४३३	२५६४	२८१५	५३७९	१२.४२

सामुदायिक तथा संस्थागत विद्यालयमा विद्यार्थी (तहगत)



भाषिक, धार्मिक तथा साँस्कृतिक सङ्क्षेप



प्रतिशतभन्दा कम संख्यालाई प्राविधिक कारणले 0% देखाएको हो ।

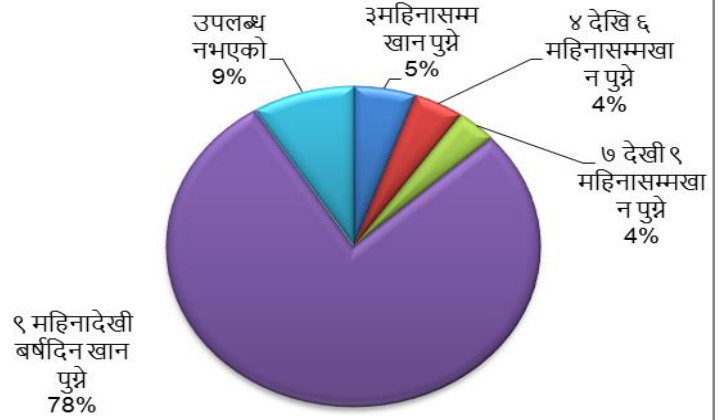
नोट: १

आर्थिक सङ्क्षेप

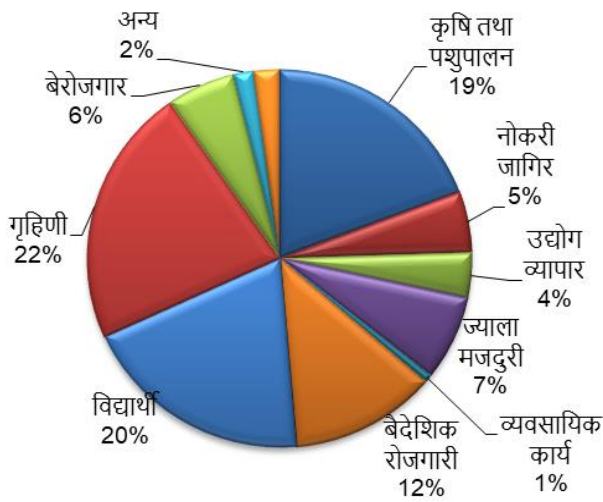
जग्गाको स्वामित्व र खेती

- ६४.७३ प्रतिशत परिवारसँग आफ्नो नाममा जग्गा छ
- १०.४४ प्रतिशतले अरुको नामको जग्गामा खेती गर्दछ
- ४७.१९ प्रतिशतले खेती गर्दैन

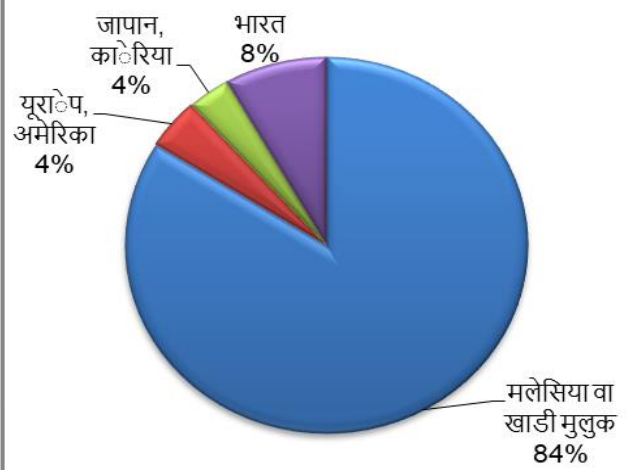
आफ्नै आयले खान पुग्ने अवधिअनुसार परिवार



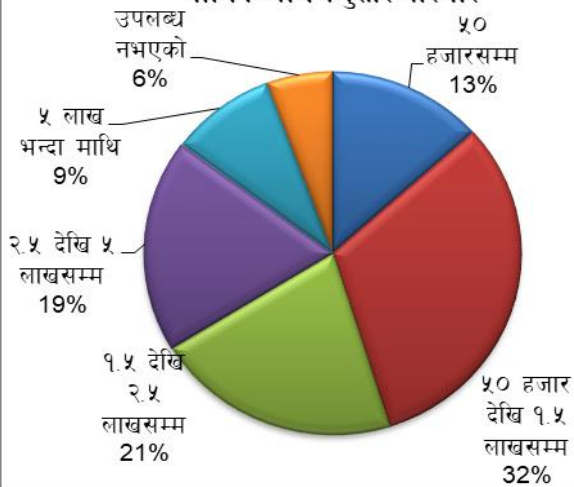
मुख्य पेशाअनुसार जनसंख्या



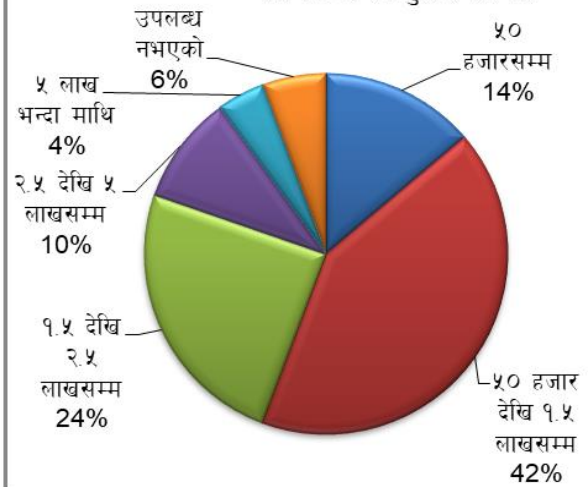
देशअनुसार वैदेशिक रोजगारी



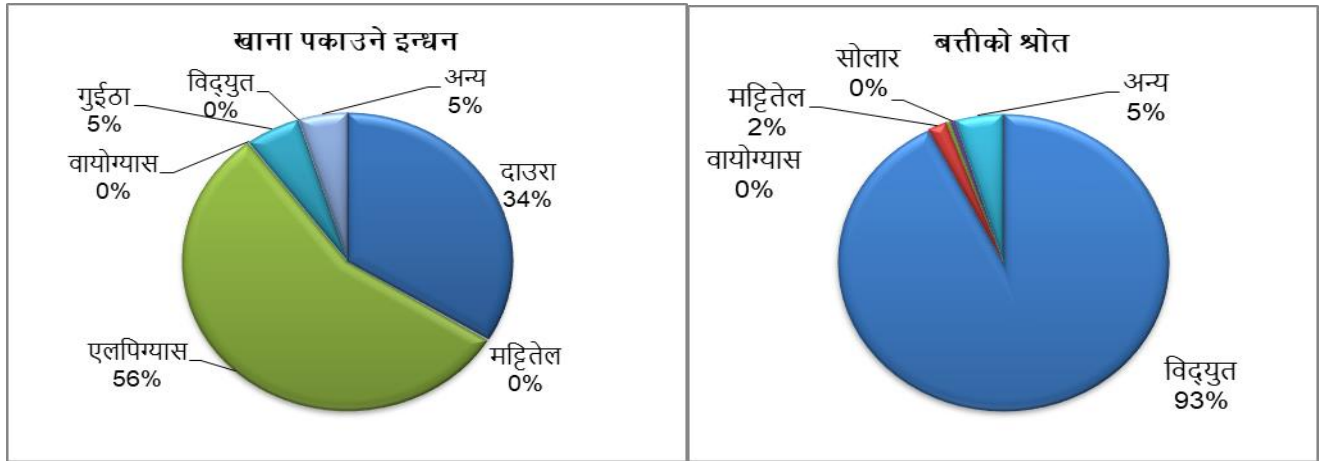
वार्षिक आयअनुसार परिवार



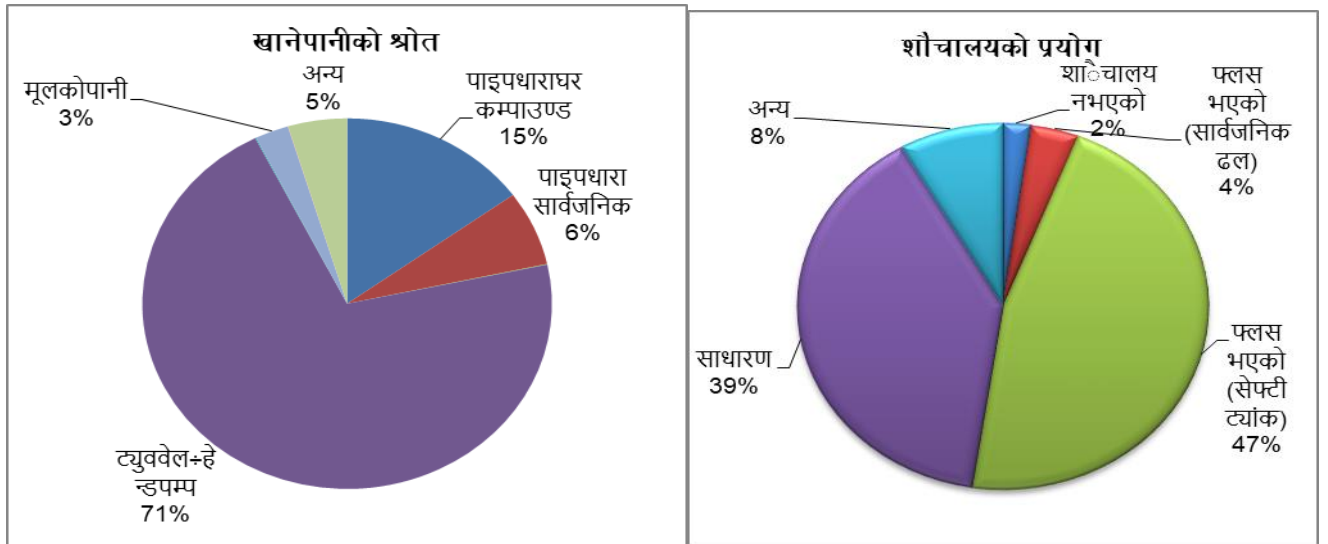
वार्षिक खर्चअनुसार परिवार



सुविधामा पहुँचसम्बन्धी सङ्क्षेप



नोट: १ प्रतिशतभन्दा कम संख्यालाई प्राविधिक कारणले 0% देखाएको हो।



संस्थागत अवस्था सम्बन्धी सङ्क्षेप

सरकारी

- ७ मध्ये ३ वटा वडा कार्यालय आफ्नै भवनमा रहेको,
- २ प्रहरी चौकी, २ स्वास्थ्य चौकी र १ आयुर्वेद औषधालय,
- ३ नियमावली, ३ कार्यविधि र १ आचारसंहिता जारी भएका

संघसंस्था

- २० संघ संस्था, क्लब
- ३४ आमा तथा महिला समूह
- ३ टोल सुधार समिति
- ३३ कृषक समूह
- ३ पशुपालन समूह
- ३ बचत समूह

परिच्छेद २: गाउँपालिकाको चिनारी

भापाजिल्लामा अवस्थित कमलगाउँपालिका प्रदेश नं. १ अन्तरगतको तराईविशेषताबोकेको गाउँपालिका हो। साविक तोपगाछी र लखनपुर गाविस मिलेर बनेको यो गाउँपालिका ९७.४४ वर्ग कि.मी. क्षेत्रफलमा फैलिएको छ। यस परिच्छेदमा यहाँको भौगोलिक अवस्थिति, ऐतिहासिक चिनारी तथा नामाकरण, राजनीतिक अवस्थितिबारे देहाय बमोजिम काशिर्षकहरूमा व्याख्या गरिएको छ।

२.१ भौगोलिक अवस्थिति

कमलगाउँपालिका भौगोलिक अवस्थिति काहिसाबले २६ डिग्री ३१ मिनेट ५ सेकेण्ड देखि २६ डिग्री ४१ मिनेट ४८ सेकेण्ड उत्तरी अक्षांश र ८७ डिग्री ३८ मिनेट २९ सेकेण्ड देखि ८७ डिग्री ४७ मिनेट ४३ सेकेण्ड पूर्वी देशान्तरमा फैलिएको छ। यस गाउँपालिकाको पूर्वमा शिवसताक्षी नगरपालिका, पश्चिममा दमक नगरपालिका, दक्षिणमा गौरादहन नगरपालिका तथा गौरीगञ्ज गाउँपालिका र उत्तरमा इलामको चुलाचुली गाउँपालिकासँग सिमाना जोडिएको छ। यस गाउँपालिकाको पूर्वमा कमल नदी र पश्चिममा रतुवा नदीले क्रमशः शिवसताक्षी र दमक नगरपालिकाबाट छुट्याएको छ।

जिल्लाको कुल क्षेत्रफलको करिब १० प्रतिशत भुभाग ओगटेको छ। वडा अनुसार गाउँपालिकाको क्षेत्रफल यस अनुसार रहेको छ।

तालिका नं. २.१ : वडा अनुसार क्षेत्रफल

वार्ड नं.	समावेश गाविस / नगरपालिका	क्षेत्रफल (वर्ग कि.मी.)	वडाले ओगटेको क्षेत्रफल प्रतिशत
१	तोपगाछी (१,२,९)	२१.९	२०.९४
२	तोपगाछी (३,८)	१५.६	१४.९२
३	तोपगाछी (७)	११.७	११.१९
४	तोपगाछी (४,५,६)	१५.४	१४.७२
५	लखनपुर (१)	१३.७	१३.१०
६	लखनपुर (२ देखि ४)	९.६९	९.२६
७	लखनपुर (५,९)	१६.६	१५.८७
जम्मा		१०४.५९	१००.००

श्रोत: स्थानीय तह पुनर्संरचना आयोगको प्रतिवेदन २०७३

२.२ ऐतिहासिक चिनारी तथा नामाकरण

नवगठित कमलगाउँपालिकामा विभिन्न ऐतिहासिक स्थलहरू रहेका छन्। जस्तै, साविक तोपगाछीमा रहेको क्याम्पा बजार राणाशासक जुद्ध शमसेर शिकार खेल आउँदा क्याम्प राखेको ठाउँ भएकाले क्याम्पा नाम रहन गएको मानिन्छ भने समयगढको नाम विराटराज विरानगरबाट किच्चक वबमा जाँदा समयगढ आधा पर्ने हुनाले समयगढ रहेको मानिन्छ।

साविक तोपगाछी र लखनपुर गाविसमिलाएर वि.सं. २०७३ मा कमलगाउँपालिकाको गठन गरिएको हो। त्यसैले यस गाउँपालिकाको ऐतिहासिक चिनारीका लागि साविकका यी दुई गाविसको इतिहास केलाउनु पर्ने हुन्छ।

तोपगाछी गाविस साविकमा तोपगाछी गाउँ पञ्चायतको रूपमा वि.सं. २०१७ सालमा अस्तित्वमा आएको हो। त्यतिबेला यसले साविक धरमपुर गाउँ पञ्चायत (पछि आएर धरमपुर गाविस तथा हाल शिवसताक्षी नगरपालिकाको एक भाग) समेत

समेतदथ्यो । वि.सं. २०३९ सालमा पूर्वमा कमल खोला पूर्वको भाग छुट्टै धरमपुर गाउँ पञ्चायतको रूपमा गठन गरिए पछि यो साविक तोपगाछी गाविसको आकारमा आएको हो ।

तोपगाछीको नामाकरणसम्बन्धी विभिन्न जनश्रुति रहेका छन् । एउटा जनश्रुतिअनुसार ढ्याङ्ग्री र देवी खोलाको दोभानमा घनघोर जङ्गलबीच दिउँसो र रातको १२ बजे तोप पड्किएको आवाज आउँथ्यो र यसैको आधारमा तोपगाछी नामाकरण गरिएको हो । त्यस्तै, अर्को जनश्रुतिअनुसार पाराबारीमा एउटा तोप आकारको रुख अर्थात् गाछी भेटिएको थियो । अर्को, यहाँ भएका घना जङ्गलमा ज्यादै ठूला रुखहरु थिए र त्यस्ता रुखको धोदोभिन्न तोप भेटिएको थियो । यसरी तोपगाछी नामाकरण रहेको जनश्रुति पाइन्छ भने यसको औपचारिक नामको शुरुवात भने २०१५ सालको चुनावमा एउटा मतदान केन्द्र क्याम्पामा राखिएको थियो त्यसको नाम तोपगाछी मतदान केन्द्र राखिएको थियो । यसैबाट यस ठाउँको नाम औपचारिक रूपमा तोपगाछी रहन पुग्यो । यसै मतदात केन्द्रलाई आधार मानेर २०१७ सालमा तोपगाछी गाउँ पञ्चायत स्थापना भयो ।

यस गाउँपालिकाको पूर्व भएर बग्ने कमलनदीको नामबाट यस गाउँपालिकाको नामाकरण गरिएको हो ।

२.३ राजनीतिकअवस्थिति

कमलगाउँपालिकाप्रदेश नं. १ अन्तरगतभापाजिल्लामाविद्यमान८नगरपालिका र ७गाउँपालिकागरि १५ स्थानीयतहमध्ये कमलगाउँपालिका एक हो ।साविककादुईगाविसहरु समावेश गरी बनेको यस गाउँपालिकामा ७ वडाहरु रहेका छन् । गाउँपालिकाको केन्द्र क्याम्पाबजारमा रहेको छ । यो गाउँपालिकाजिल्लाभित्रको प्रतिनिधि सभानिर्वाचनप्रयोजनकालागिनिर्वाचन क्षेत्र ५ मा पर्दछ भने प्रदेश सभानिर्वाचन क्षेत्रमाभने साविककलखनपुर ५ क मा र साविकतोपगाछी ५ ख मा पर्दछ ।

२.४ धरातलीयअवस्था

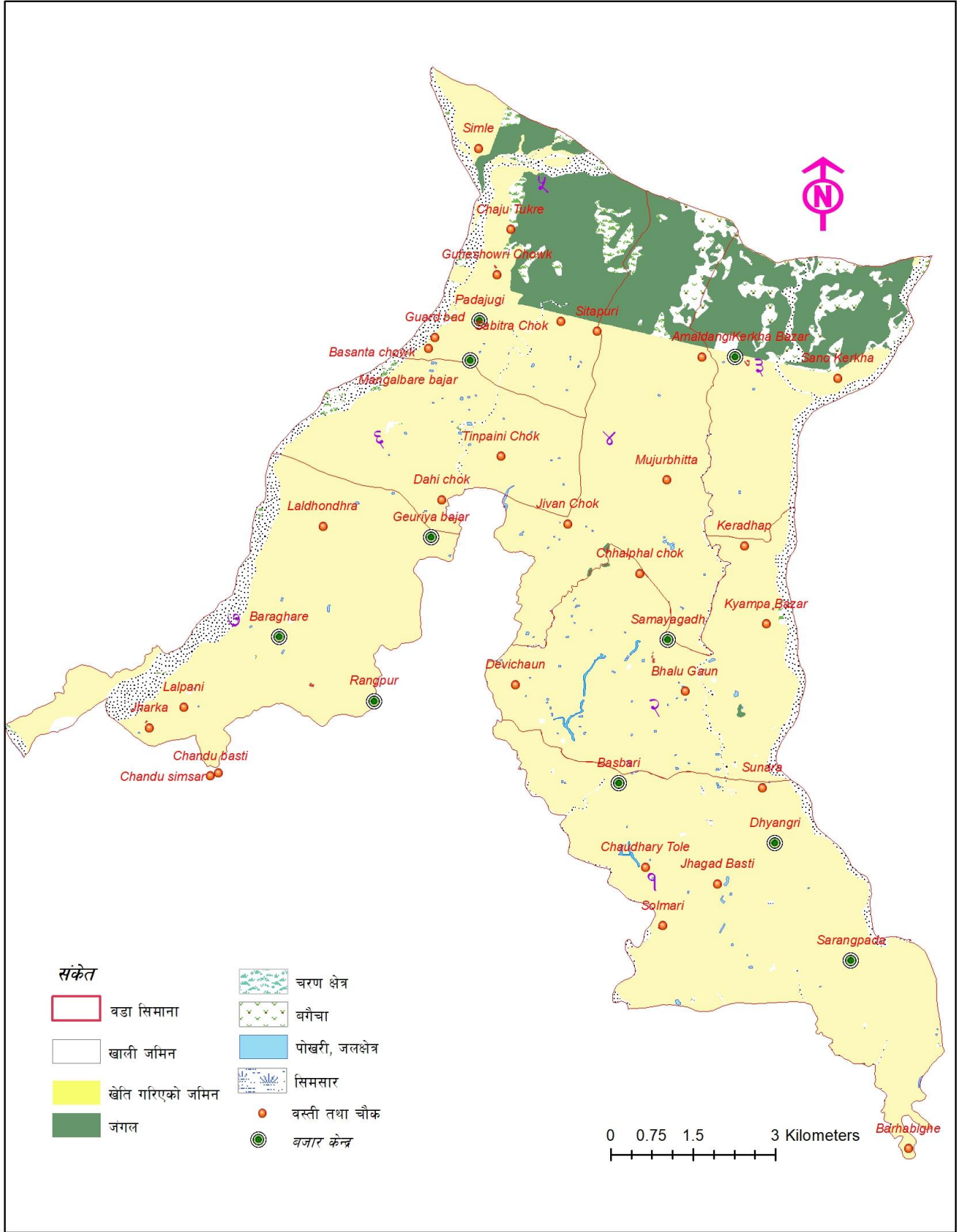
तराईको जिल्लाअन्तरगत रहेको यस क्षेत्रमा धरातलिय स्वरूपकाहिसावले अधिकांशभूभाग समथर क्षेत्रले ओगटेको छ । यस गाउँपालिकामावसोवास योग्य क्षेत्र सहितको उर्वर खेतियोग्यजमिन रहेको छ ।सामान्यतया: यस क्षेत्रमादोमटखालको माटो रहेको देखिन्छ । भूमीको प्रकारको आधारमा क्षेत्रफलतालिका २.२ मादिइएकोछ ।

तालिका २.२: भूमीको प्रकारको आधारमा क्षेत्रफल

भूमीको प्रकार	क्षेत्रफल (बर्ग कि.मि. मा)	प्रतिशत
बाँझो जमिन	०.०९	०.०८
खेती गरिएको जमिन	९६.५७	९२.३३
जंगल	३.७३	३.५७
चरण क्षेत्र	०.२९	०.२८
बगैचा	०.०२	०.०२
पोखरी	०.०४	०.०४
बगर	३.४२	३.२७
भाडि	०.३६	०.३५
सिमसार	०.०१	०.०१
पानीले ढाकोको क्षेत्र	०.०५	०.०५
जम्मा	१०४.५९	१००.००

श्रोत: Land Resource Mapping Project (LRMP) 1996, नापी विभाग

नक्शा : मुख्य वस्तीहरु



परिच्छेद ३: जनसंख्याको अवस्था

यस परिच्छेदमा गाउँपालिकाको घरधुरी, जनसंख्या, सामाजिक बनौट, उमेर समूह, धर्म, जाति समूह, पेशा व्यवसाय आदिका आधारमा जनसांख्यिक विवरण छुट्टा छुट्टै तालिकामा वडागत रूपमा प्रस्तुत गरिएका छन् ।

३.१ वडागत घरपरिवार तथा जनसंख्या विवरण

वडानम्बर	घरधुरी			जनसंख्या		जम्मा	औषत परिवार संख्या	लैंगिक अनुपात
	पुरुषघरमुली	महिलाघरमुली	जम्मा	पुरुष	महिला			
१	१२५७	२१६	१४७३	३६०४	३७८५	७३८९	५.०२	०.९५
२	१००४	३९३	१३९७	३३६७	३२९५	६६६२	४.७७	१.०२
३	११५९	३०३	१४६२	३३०९	३२८१	६५९०	४.५१	१.०१
४	१४४७	२९७	१७४४	४१४८	३८४८	७९९६	४.५८	१.०८
५	१६४४	२८७	१९३१	४५१५	४२३५	८७५०	४.५३	१.०७
६	१४१५	१९३	१६०८	३४३३	३२४०	६६७३	४.१५	१.०६
७	१४७८	२४८	१७२६	४२४२	४१८३	८४२५	४.८८	१.०१
जम्मा	९४०४	१९३७	११३४१	२६६१८	२५८६७	५२४८५	४.६३	१.०३
प्रतिशत	८२.९२	१७.०८	१००.००	५०.७२	४९.२८	१००.००		

स्रोत: घरपरिवार सर्भेक्षण, २०७५

३.३ उमेर तथा लिंगको आधारमा जनसंख्याविवरण

वडानम्बर	१बर्षभन्दाकम		१-५बर्ष		६-१४बर्ष		१५-१८बर्ष		१९-२४बर्ष		२५-४९बर्ष		४९-५९बर्ष		६०-६९बर्ष		७०बर्षर्ाभन्दाबढी		जम्मा
	पु	म	पु	म	पु	म	पु	म	पु	म	पु	म	पु	म	पु	म	पु	म	
१	५८	५९	२६२	२६३	५९२	६३७	२६०	३१०	१४०४	१३८९	४१५	४५५	२७८	२८०	१८२	२२८	१५३	१६४	७३८९
२	५९	४०	२४०	२४६	५१४	४९३	२०९	२२९	१३१५	१२०३	३५१	३९४	२८१	२७४	१९४	२३०	२०४	१८६	६६६२
३	५२	४९	२०९	२०८	४८७	४८९	२३२	२२९	१३७८	१२९४	३४०	३४३	२५१	२४८	१७७	२४०	१८३	१८१	६५९०
४	६२	५५	३०९	२४३	६३९	५७०	३०१	३०१	१६६६	१४३८	४३७	४७२	२९३	३१३	२४३	२८७	१९८	१६९	७९९६
५	६०	७०	३२५	३००	६९०	६२७	३२०	२८८	१८१२	१६६१	४९७	५३३	३५०	३३४	२४२	२४६	२१९	१७६	८७५०
६	६२	४१	३०९	२३८	५३२	५२८	२२३	२३४	१३०५	११८५	४२५	४२३	२७१	२७२	१६८	१६९	१३८	१५०	६६७३
७	६०	७२	३३९	३१७	६०२	६०४	२४४	२८१	१७८८	१५८२	४१६	५१६	३३१	३४८	२६४	२८२	१९८	१८१	८४२५
जम्मा	४१३	३८६	१९९३	१८१५	४०५६	३९४८	१७८९	१८७२	१०६६८	९७५२	२८८१	३१३६	२०५५	२०६९	१४७०	१६८२	१२९३	१२०७	५२४८५

स्रोत: घरपरिवार सर्भेक्षण, २०७५

३.४ मातृभाषाको आधारमा जनसंख्याविवरण

भाषा	१	२	३	४	५	६	७
नेपाली	५८३१	५९५७	६४५१	६९११	७३५८	५३५७	७१२७
थारु	११९	५			१६	६०	५७
बान्तवा	२०	३७	१४	३९५	३८२	५४	१२०
चाम्लिङ	११	२३	४	९	२८		७४
लिम्बु	१२१	११५	१०९	३५२	३७९	११४	२४५
तामाङ	१२७	५९	३	१७७	१११	१४	३४
अन्य	२०४	६२	४	१	११०	२८१	६०७
मगर	५५	४६		८९	८५	७	४१
सन्थाल	८३७	३३३	२		७	२४६	८७
राजवंशी	२०	१			२५७	५१८	२२
कुलुङ	६			५२	७		३
बंगाली	२५					१२	
खालिङ				५	३	३	१
जम्मा	७३८९	६६६२	६५९०	७९९६	८७५०	६६७३	८४२५
प्रतिशत	१४.०८	१२.६९	१२.५६	१५.२३	१६.६७	१२.७१	१६.०५

३.५ धर्मअनुसार जनसंख्याविवरण

वडा नम्बर	हिन्दु	बाँइ	ईस्लाम (मुस्लिम)	इसाई (क्रिस्चियन)	किरात	अन्य	उपलब्ध नभएको	जम्मा
१	७०३३	११४	०	१५४	८४	०	४	७३८९
२	५९१४	१६२	३	१४८	४१७	२	१६	६६६२
३	५२९९	३५२	१९	११५	७९५	६	४	६५९०
४	४८३०	८०२	१	२१६	२१४०	२	५	७९९६
५	६३२८	४०६	१	८५	१९१५	४	११	८७५०
६	५७७२	७०	१	१०७	६९२	३०	१	६६७३
७	६३८९	४६५	०	५४	१४६२	४९	६	८४२५
जम्मा	४१५६५	२३७१	२५	८७९	७५०५	९३	४७	५२४८५
प्रतिशत	७९.१९	४.५२	०.०५	१.६७	१४.३०	०.१८	०.०९	१००.००

३.६ जातिगतआधारमा जनसंख्याविवरण (परिवार संख्या)

वडानम्बर	पहाडीवाम्हण/क्षेत्री	तराईवाम्हण/क्षेत्री	पहाडीआदीबासी/जनजाती	तराईआदीबासी/जनजाती	पहाडीदलित	तराईदलित	मुस्लिम	पहाडीअन्य	तराईअन्य	जम्मा
१	७५८	०	१२३	२५९	४२	१	०	२७२	१८	१४७३
२	६०३	१४५	२८५	१५७	६५	१६	०	९९	२७	१३९७
३	५१५	२०४	२४०	२२९	३१	२३	५	२०८	७	१४६२
४	५५०	०	७०९	१८०	८३	२३	१	१९८	०	१७४४
५	६९१	११७	५३२	३१२	१२६	५३	०	७८	२२	१९३१
६	६४६	३१	१७५	२५७	७२	५२	०	३७४	१	१६०८
७	६१७	७४	४३३	२५८	१३६	३४	०	१६२	१२	१७२६
जम्मा	४३८०	५७१	२४९७	१६५२	५५५	२०२	६	१३९१	८७	११३४१
प्रतिशत	३८.६२	५.०३	२२.०२	१४.५७	४.८९	१.७८	०.०५	१२.२७	०.७७	१००.००

स्रोत: घरपरिवार सर्भेक्षण, २०७५

३.७ जातिगतआधारमा जनसंख्याविवरण (जनसंख्या)

वडानम्बर	पहाडीवाम्हण/क्षेत्री	तराईवाम्हण/क्षेत्री	पहाडीआदीबासी/जनजाती	तराईआदीबासी/जनजाती	पहाडीदलित	तराईदलित	मुस्लिम	पहाडीअन्य	तराईअन्य	उपलब्धनभएको	जम्मा
१	४६९८	१	७९७	१५२७	२३८	५	०	१४	१०९	०	७३८९
२	३१११	७७६	१४२९	८३५	३२३	७८	०	०	११०	०	६६६२
३	२८००	१०१७	१२६३	११७३	१६०	११७	२५	०	३५	०	६५९०
४	२७३२	१	३८०१	८८७	४५९	१०८	१	७	०	०	७९९६
५	३२५१	६०१	२४४५	१५१०	५७२	२५३	०	२	११६	०	८७५०
६	३६६९	१५१	८७६	१३८५	३७३	२०७	०	०	१२	०	६६७३
७	३३७३	४३२	२३४८	१३०७	७११	१८२	०	२	७०	०	८४२५
जम्मा	२३६३४	२९७९	१२९५९	८६२४	२८३६	९५०	२६	२५	४५२	०	५२४८५
प्रतिशत	४५.०३	५.६८	२४.६९	१६.४३	५.४०	१.८१	०.०५	०.०५	०.८६	०.००	१००.००

स्रोत: घरपरिवार सर्भेक्षण, २०७५

३.८ मुख्य पेशाका आधारमा जनसंख्या

वडानम्बर	कृषितथा पशुपालन	नोकरी जागिर	उद्योग व्यापार	ज्याला मजदुरी	व्यवसायिककार्य (पत्रकार, वकिल, परामर्श, ठेक्का, पुजारी)	बैदेशिक रोजगारी	विद्यार्थी	गृहिणी	बेरोजगार	अन्य	उपलब्ध नभएको
१	१६१०	१९६	२०३	५१०	१६	६४६	१२६९	१३०९	२५४	९१	१३१
२	१०७४	३६२	१७९	४९४	१८	६४५	१०५९	१३३२	२८१	८३	११२
३	५८२	३०१	३४८	१९९	२३	८११	११३७	१५७२	४२९	१२३	११२
४	१६९५	२३९	१३१	५६३	२९	९२४	१३९२	११८६	३२२	१९८	१५१
५	८६६	५४७	३८४	४९३	३६	८७२	१५३१	१८८८	५५३	५२	२०८
६	७६१	२९४	२८६	५४७	३३	६८०	१११७	१३६७	३२२	१९	१०२
७	१९९३	३५६	१९५	४०१	१४६	८९९	११८९	११८२	३८८	२०५	१४०
जम्मा	८५८१	२२९५	१७२६	३२०७	३०१	५४७७	८६९४	९८३६	२५४९	७७१	९५६
प्रतिशत	१९.३३	५.१७	३.८९	७.२२	०.६८	१२.३४	१९.५८	२२.१६	५.७४	१.७४	२.१५

स्रोत: घरपरिवार सर्भेक्षण, २०७५

३.९ व्यवसायिक सीपमूलक तालिम लिनेहरुको संख्या

वडा नम्बर	पुरुष	महिला	जम्मा
१	७६	५२	१२८
२	५२	७२	१२४
३	१३	१९	३२
४	१०४	१५०	२५४
५	१०९	५७	१६६
६	५८	४२	१००
७	१२३	१२४	२४७
जम्मा	५३५	५१७	१०५१

स्रोत: घरपरिवार सर्भेक्षण, २०७५

३.१० व्यवसायिक सीपमूलक तालिम लिने परिवार संख्या

वडा नम्बर	सिलाई, बुनाई, बुटिक, सृङ्गार, पार्लर आदि	सूचना तथा प्रबिधि, ईलेक्ट्रिकल, ईलेक्ट्रनिक्स (कम्प्युटर, विद्युत, माेबाइल, रेडियो, घडि मर्मत आदि)	निर्माण सम्बन्धी (राज मिस्त्रि, कार्पेन्ट्री आदी)	ईन्जिनियरिङ, अटोमोबाइल र मेकानिक्स	कृषि सम्बन्धी (जेटी, जेटिए र खाद्य प्रशाेधन आदि)	जनस्वास्थ्य सम्बन्धी	पशुस्वास्थ्य सम्बन्धी	पर्यटन, टुर गाइड, ट्राभल र सत्कार	कला सम्बन्धी
१	१९	४१	२५	२	२२	०	२	१	४
२	११	४३	६	१	३५	४	९	१	७
३	४	१५	०	०	५	२	१	०	७
४	३२	१२६	३६	१८	११	१३	१८	१५	३
५	३१	३३	४१	५	७	१७	२	२	१
६	२२	१९	५	७	९	१३	४	०	७
७	६३	७५	३०	७	३७	१०	३	३	२
जम्मा	१८२	३५२	१४३	४०	१२६	५९	३९	२२	३१

स्रोत: घरपरिवार सर्भेक्षण, २०७५

३.११ अपागंताको किसिमअनुसार जनसंख्या

वडा नम्बर	अपाङ्गता नभएको	शारीरिक अपाङ्गता भएको	बौद्धिक अपाङ्गता भएको	दृष्टिबिहिन (आखान देख्ने)	बहिरा (सुन्नरबोल्न नसक्ने)	स्वरबोलाईसम्बन्धी अपाङ्गता (भकभके)	मनोसामाजिक अपाङ्गता भएको	उपलब्ध नभएको	जम्मा
१	७२९९	३३	१९	९	२०	५	०	४	७३८९
२	६५०८	८२	२१	९	१०	११	१	२०	६६६२
३	६५१५	२३	५	६	१९	१०	५	७	६५९०
४	७८६८	५९	२३	४	१७	११	५	९	७९९६
५	८६७७	२८	१०	०	५	७	८	१५	८७५०
६	६५८९	३६	१५	५	१८	४	३	३	६६७३
७	८३०३	४०	३१	१२	१६	५	३	१५	८४२५
जम्मा	५१७५९	३०१	१२४	४५	१०५	५३	२५	७३	५२४८५

स्रोत: घरपरिवार सर्भेक्षण, २०७५

३.१२ वैवाहिक स्थितिअनुसार जनसंख्या

वडा नम्बर	अविवाहित	एकलविवाह	वहुविवाह	पुनःविवाह	विधवा-विदुर	सम्बन्धविच्छेद	विवाहित तर अलग बसेको	उमेरकम	उपलब्ध नभएको	जम्मा
१	१५२०	३८७०	५९	१४	३४	१९७	१९	२०	१५२७	१२९
२	११३५	३७०७	१३	३२	५२	१७२	८	२२	१४१२	१०९
३	१५६४	३६६९	४६	२	२४	१८६	१४	२४	९५१	११०
४	२१३६	४०३४	१०४	२	७७	२७३	३५	३६	११६५	१३४
५	२०८६	४६२४	२३	८४	८३	२५८	३३	२१	१३८९	१४९
६	१६४४	३४६३	३०	११	५२	१७८	१९	२५	११४७	१०४
७	१८०१	४६५५	४३	२४	५३	१९३	८	४५	१४६२	१४१
जम्मा	११८८६	२८०२२	३१८	१६९	३७५	१४५७	१३६	१९३	९०५३	८७६

स्रोत: घरपरिवार सर्भेक्षण, २०७५

३.१३ परिवारका सदस्यहरुको स्वास्थ्य स्थिति

वडानम्बर	स्वस्थ	सामान्यरोगेगलागेकाे	दीर्घरोगेगलागेकाे	उपलब्धनभएको	जम्मा
१	७०४५	२२०	११७	७	७३८९
२	६२०३	३०८	१३७	१४	६६६२
३	६३२२	२२८	३५	५	६५९०
४	७५२४	३४४	१२२	६	७९९६
५	८४९९	१३१	९२	२८	८७५०
६	६०९३	३०५	२६९	६	६६७३
७	८१६८	१३०	११५	१२	८४२५
जम्मा	४९८५४	१६६६	८८७	७८	५२४८५
प्रतिशत	९४.९९	३.१७	१.६९	०.१५	१००.००

स्रोत: घरपरिवार सर्भेक्षण, २०७५

३.१४ बसोवासको अवस्था

वडानम्बर	गणनागरेकैठाउँमाबसेको	स्वदेशमाअन्यत्रबसेको	बिदेशमाबसेको	उपलब्धनभएको	जम्मा
१	५९९०	७५५	६४१	३	७३८९
२	५३३६	६९१	६२६	९	६६६२
३	५७९२	२४२	५५०	६	६५९०
४	६५५७	४९०	९४३	६	७९९६
५	८१४७	२०८	३८७	८	८७५०
६	५८६३	२९४	५१५	१	६६७३
७	६८२६	७८३	८०४	१२	८४२५
जम्मा	४४५११	३४६३	४४६६	४५	५२४८५
प्रतिशत	८४.८१	६.६०	८.५१	०.०९	१००.००

स्रोत: घरपरिवार सर्भेक्षण, २०७५

३.१५ व्यक्तिगत घटना तथाबसाइ सराई सम्बन्धीविवरण (२०७४ साल)

वडा नम्बर	जन्म	मृत्यु	सम्बन्ध विच्छेद (जोडी)	विवाह	बसाइँसराई आएको	बसाइँसराई गएको
१	२९७	३४	२	१०८	८०	११९
२	३५०	३९		७९	९८	१०१
३	२३१	२८	४	९०	६३	१००
४	३३१	३६	२	११८	१२३	१३५
५	३४६	८०	२	१५७	४६५	१७०
६	३२६	७३	२	१२५	३१७	१७२
७	२४५	६१	१	१२०	१७१	१९४
जम्मा	२१२६	३५१	१३	७९७	१३१७	९९१

स्रोत: कमल गाउँपालिका, २०७४

परिच्छेद ४: आर्थिक अवस्था

४.१ प्रमुख आर्थिक विवरण

४.१.१ मुख्य पेशा अनुसार जनसंख्या विवरण

18 | गाउँ वस्तुस्थिति विवरण २०७५, कमल गाउँपालिका, भ्नापा

वडा नम्बर	कृषितथाप शुपालन	नोकरी जागिर	उद्योग व्यापार	ज्याला मजदुरी	व्यवसायिक कार्य ⑩	बैदेशिक रोजगारी	विद्यार्थी	गृहिणी	बेरोजगार	अन्य	उपलब्धन भएको	जम्मा
१	१६१०	१९६	२०३	५१०	१६	६४६	१२६९	१३०९	२५४	९१	१३१	७३६९
२	१०७४	३६२	१७९	४९४	१८	६४५	१०५९	१३३२	२८१	८३	११२	६६६२
३	५८२	३०१	३४८	१९९	२३	८११	११३७	१५७२	४२९	१२३	११२	६५९०
४	१६९५	२३९	१३१	५६३	२९	९२४	१३९२	११८६	३२२	१९८	१५१	७९९६
५	८६६	५४७	३८४	४९३	३६	८७२	१५३१	१८८८	५५३	५२	२०८	८७५०
६	७६१	२९४	२८६	५४७	३३	६८०	१११७	१३६७	३२२	१९	१०२	६६७३
७	१९९३	३५६	१९५	४०१	१४६	८९९	११८९	११८२	३८८	२०५	१४०	८४२५
जम्मा	८५८१	२२९५	१७२६	३२०७	३०१	५४७७	८६९४	९८३६	२५४९	७७१	९५६	५२४८५
प्रतिशत	१९.३३	५.१७	३.८९	७.२२	०.६८	१२.३४	१९.५८	२२.१६	५.७४	१.७४	२.१५	१००

⑩पत्रकार, वकिल, परामर्श, ठेक्का, पुजारी

स्रोत: घरपरिवार सर्भेक्षण, २०७५

४.१.२ औषत वार्षिक आम्दानी अनुसार घरपरिवार संख्या

वडानम्बर	५०हजारभन्दाकम	(५०-१५०) हजार	(१५०-२५०) हजार	(२५०-५००) हजार	५००हजारभन्दामाथी	उपलब्धनभएको	जम्मा
१	२१६	७५२	३०६	१२३	५४	२२	१४७३
२	२०६	४४४	२५९	२७६	१५०	६२	१३९७
३	२२१	४४६	२७१	२२३	१४१	१६०	१४६२
४	३७१	५४४	२७४	२७०	१७२	११३	१७४४
५	४८	४१७	५७०	६०५	२७७	१४	१९३१
६	१९४	४३१	३९५	३७१	१४४	७३	१६०८
७	२६०	५६५	३२३	२८३	९४	२०१	१७२६
जम्मा	१५१६	३५९९	२३९८	२१५१	१०३२	६४५	११३४१
प्रतिशत	१३.३७	३१.७३	२१.१४	१८.९७	९.१०	५.६९	१००.००

स्रोत: घरपरिवार सर्भेक्षण, २०७५

४.१.३ औषत वार्षिक खर्च अनुसार घरपरिवार संख्या

वडानम्बर	५०हजारभन्दाकम	(५०-१५०) हजार	(१५०-२५०) हजार	(२५०-५००) हजार	५००हजारभन्दामाथी	उपलब्धनभएको	जम्मा
१	२६२	९२८	२११	३३	१९	२०	१४७३
२	२०४	५६९	२८६	१९४	८३	६१	१३९७
३	२२८	५३६	३२९	१६५	४६	१५८	१४६२
४	३६८	६३६	२८५	१४४	१९८	११३	१७४४
५	७५	७१२	८६०	२१५	५५	१४	१९३१
६	२१८	६०९	४७४	१८६	४८	७३	१६०८
७	२०७	७६८	३४३	१७२	३५	२०१	१७२६
जम्मा	१५६२	४७५८	२७८८	११०९	४८४	६४०	११३४१
प्रतिशत	१३.७७	४१.९५	२४.५८	९.७८	४.२७	५.६४	१००.००

स्रोत: घरपरिवार सर्भेक्षण, २०७५

४.१.४ खाद्यान्न उपलब्धताको अवस्था

वडानम्बर	३महिनासम्म खानपुग्ने	४देखि६महिना सम्मखानपुग्ने	७देखी९महिनासम्म खानपुग्ने	९महिनादेखीबर्ष दिनखानपुग्ने	उपलब्ध नभएको	जम्मा
१	३१	३१	६२	१३३०	१९	१४७३
२	५७	२६	२०	१२३१	६३	१३९७
३	१३२	८०	५४	१०३७	१५९	१४६२
४	८४	६०	८१	१३९९	१२०	१७४४
५	५८	११	१३	१८३०	१९	१९३१
६	२२५	२४२	७६	६४९	४१६	१६०८
७	२८	३९	८६	१३६५	२०८	१७२६
जम्मा	६१५	४८९	३९२	८८४१	१००४	११३४१
प्रतिशत	५.४२	४.३१	३.४६	७७.९६	८.८५	१००.००

स्रोत: घरपरिवार सर्भेक्षण, २०७५

४.२ आवास संरचनाविवरण

४.२.१ बसोबास गरेको घरको स्वामित्व अनुसार परिवार संख्या

वडानम्बर	नीजि/आपनै	भाडाकोधर	संस्थागतघर	अन्य	उपलब्धनभएको	जम्मा
१	१३८५	५७	२	२१	८	१४७३
२	१२२७	९६	१८	३	५३	१३९७
३	१२३५	५७	०	७	१६३	१४६२
४	१५७९	४६	०	७	११२	१७४४
५	१६८६	१७४	३	६०	८	१९३१
६	१४१७	९४	१३	१३	७१	१६०८
७	१४८०	१९	०	२८	१९९	१७२६
जम्मा	१०००९	५४३	३६	१३९	६१४	११३४१
प्रतिशत	८८.२६	४.७९	०.३२	१.२३	५.४१	१००.००

स्रोत: घरपरिवार सर्भेक्षण, २०७५

४.२.२ बसोबास गरेको घरको छानाको आधारमा परिवार संख्या

वडानम्बर	फुसवाखरको छानाभएको	जस्ता/च्यादर कोछानाभएको	टायल/ढुङ्गाको छानाभएकोघर	आरसिसिढ लानभएको	अन्य
१	५७	१३०५	२	९६	८
२	६७	१०७२	६	१९४	४७
३	१६	९५१	८	३०२	१७९
४	३२	१४२९	३	१६५	१११
५	२३	१३३८	११	५३५	८
६	१७	११५९	३	३२९	७१
७	५७	१३२५	४	१३८	२०१
जम्मा	२६९	८५७९	३७	१७५९	६२५
प्रतिशत	२.३७	७५.६५	०.३३	१५.५१	५.५१

स्रोत: घरपरिवार सर्भेक्षण, २०७५

४.२.३ वसोवास गरेको घरको जगको आधारमा परिवार संख्या

वडानम्बर	माटोवाढुङ्गा	सिमेटवाढुङ्गा	फ्रमेस्ट्रक्चर	लोडवेपरिङ्ग	काठकोखम्बा	अन्य	
१	१७९	५६८	२८	१०४	४८१	११३	१४७३
२	३१३	५१४	८९	२	३९०	८९	१३९७
३	५०	६९५	२४	०	४९८	१९५	१४६२
४	९१	७९६	२	४	७३०	१२१	१७४४
५	१३९	११५०	०	३	६२४	१५	१९३१
६	१६६	८१४	२०१	१	३३३	९३	१६०८
७	२०३	७४२	६	११	४९६	२६८	१७२६
जम्मा	११४१	५२७९	३५०	१२५	३५५२	८९४	११३४१
प्रतिशत	१०.०६	४६.५५	३.०९	१.१०	३१.३२	७.८८	१००.००

स्रोत: घरपरिवार सर्भेक्षण, २०७५

४.२.४ घर तथाकोठाको संख्या

वडा नम्बर	एउटा मात्र घर हुने	२ वटा घर हुने	३ वटा घर हुने	३ वटा भन्दा माथी घर हुने	उपलब्ध नभएको	जम्मा
१	१२७०	१७३	११	१	१८	१४७३
२	१३०८	२०	२	२	६५	१३९७
३	१२१४	४८	३	०	१९७	१४६२
४	१६१२	१७	२	०	११३	१७४४
५	१८८१	१९	२	२	२७	१९३१
६	१४४९	३५	२	२	१२०	१६०८
७	१४७५	४४	२	१	२०४	१७२६
जम्मा	१०२०९	३५६	२४	८	७४४	११३४१
प्रतिशत	९०.०२	३.१४	०.२१	०.०७	६.५६	१००.००

स्रोत: घरपरिवार सर्भेक्षण, २०७५

४.२.५ वसोवास गरेको घर भवन मापदण्ड तथा भूकम्प प्रतिरोधीयुक्त प्रविधि प्रयोग भएनभएको आधारमा परिवार

वडानम्बर	मापदण्डअनुसारबनेको	मापदण्डअनुसारनबनेको	भूकम्पप्रतिरोधीभएको	भूकम्पप्रतिरोधीनभएको
१	२२	१४५१	१३७	१३३६
२	८४	१३१३	४२०	९७७
३	१६१	१३०१	२०९	१२५३
४	३२२	१४२२	४९४	१२५०
५	६३०	१३०१	१३३	१७९८
६	२१२	१३९६	८०	१५२८
७	१०२	१६२४	३०९	१४१७
जम्मा	१५३३	९८०८	१७८२	९५५९
प्रतिशत	१३.५२	८६.४८	१५.७१	८४.२९

स्रोत: घरपरिवार सर्भेक्षण, २०७५

४.३ वैदेशिक रोजगारीमागएकाहरुको विवरण

वडानम्बर	मलेसियावाखाडीमुलुक	यूरोप, अमेरिका	जापान, कोरिया	भारत	जम्मा
१	३७४	१७	११	८०	४८२
२	३७९	१२	१४	४५	४५०
३	३९१	४३	१४	३६	४८४
४	६३०	२३	४०	६७	७६०
५	७२२	५०	२१	४२	८३५
६	४८१	२६	१६	२१	५४४
७	५५०	१३	२८	५५	६४६
जम्मा	३५२७	१८४	१४४	३४६	४२०१
प्रतिशत	८३.९६	४.३८	३.४३	८.२४	१००.००

स्रोत: घरपरिवार सर्भेक्षण, २०७५

४.४ सुकुम्बासी सम्बन्धी विवरण

वडा नं.	सुकुम्बासी बसोवास रहेको स्थान	सुकुम्बासी परिवार संख्या
१	ढ्याङ्ग्री नहर चोक	१५
१	वासवारी पश्चिम माभगाउँ	३२
१	सरडपाडा पूर्व	६
२	क्याम्पा बजार उत्तर	४५
२	क्याम्पा दक्षिण	१५
२	समयगढ	१०
४	सुकुम्बासी टोल	१४
४	भुल्लुडपारी	१७
४	जोगी चौन	२२
५	सिम्ले क्याम्पा	३००
५	चाँजु टुके	१५०
५	नयाँ वस्ति	६०
५	सावित्रा चौक	६०
५	गाडवान	१५०
६	नवज्योती टोल	५०
६	संखटुवा वरपिपल	७०
७	धरधरे	९
७	डाडा टोल	५
७	लालपानी	५
७	भर्का माथिल्लो	१२
७	भर्का तल्लो	४
७	मुसहर टोल मलामी जाने वाटो	७
७	वाहघरे बजार	४
७	मुसहर टोल	७
७	पोखरी टोल	११
७	रंगपुर टोल	४

७	सरस्वती मा. वि. छेउ	२
७	मदनडाँडा	२
७	धिमाल डाडा	७
७	पिङ्गडाडा	
७	मगर चौक	७
७	माभी टोल	५
७	सिर्जना चौक	४
	जम्मा	११११

स्रोत: वडास्तरीय समूह छलफल, २०७५

४.५ भू उपयोग तथा स्वामित्व

४.५.१ भू-स्वामित्व र कृषि कार्यमा संलग्नता

वडा नम्बर	आफ्नो परिवारको नाममा जग्गा भएका परिवार	अरुको नाममा रहेको जग्गा प्रयोग गर्ने परिवार	कृषि कार्य नगर्ने
१	९९६	३३३	४५४
२	८१९	१५२	६६०
३	६२०	४५	९०५
४	१३८८	२५८	५९७
५	१७३९	६९	१२४८
६	६२१	१५१	१००५
७	११५८	१७६	४८३
जम्मा	७३४१	११८४	५३५२
प्रतिशत	६४.७३	१०.४४	४७.१९

स्रोत: घरपरिवार सर्भेक्षण, २०७५

नोट: यहाँ अरुको नाममा रहेको जग्गा प्रयोग गर्ने परिवारसँग आफ्नो पनि जग्गा हुन सक्ने र कृषि कार्य नगर्ने संख्यामा जग्गा हुने नहुने दुवै समेटिएकाले यी तिनवटाकोजम्मा १०० भन्दा बढी हुन जान्छ ।

४.५.२ सार्वजनिकजग्गाको विवरण

वडा नं.	सार्वजनिक जग्गा रहेको स्थान	जग्गाको स्वामित्व	क्षेत्रफल	हाल उपयोग गर्ने
१	दयाङ्गी बजार	नेपाल सरकार	१ विघा	खाली+ वस्ती
१	सरडपाडा बजार	नेपाल सरकार	१ विघा	वस्ती वसेको
१	वासवारी बजार	गा. पा.	१.५ कठ्ठा	मन्दिर
२	क्याम्पा बजार	गा. पा.	१ विघा	बजार
२	स्कूल पूर्वको	गा. पा.	१२ विघा खोला	वस्ती
३	केर्खा बजार	सामुदायिक	७ कठ्ठा	बजार
३	स्कूल लाइन	सामुदायिक	१० कठ्ठा	दोभान
३	हुलाक		३ धुर	केर्खा बजार
३	प्रहरी चौकीको लागि प्रस्तावित जमीन		१ कठ्ठा	डाँडा टोल
६	संखटवा	सरकारी	८ कठ्ठा	उपयोग छैन
६	खयरवारी	सरकारी	३० कठ्ठा	उपयोग छैन
६	गुहेश्वरी	सरकी	४ कठ्ठा	उपयोग छैन
७	तिन सिटे	सार्वजनिक	८ कठ्ठा	उपयोग
७	आचार्य टोल	समाजिक	१५ कठ्ठा	उपयोग

स्रोत: संस्थागत सर्भेक्षण, २०७५

४.६ कृषि तथा पशु विकास

४.६.१ सिंचाइ सुविधासम्बन्धी विवरण

वडा नं.	नहर, कुलो वा बोरिडको नाम	नहर, कुलो वा बोरिड रहेको स्थान	सिंचाईको उपलब्धता (बर्षभरी वा मौसमी)	लाभान्वित घरधुरी	सिंचित क्षेत्र (हेक्टर)
१	कन्काई सिंचाई	नहर चौक	मौसमी	७००	४६०
५	सिम्ले चिस्यानी पैनी (माथिल्लो)	सिम्ले	वर्षभरी	१००	६० विघा
५	सिम्ले चिस्यानी पैनी (तल्लो)	सिम्ले	वर्षभरी	३०	२५ विघा
६	तिन पैनी	कुलो	मौसमी	६०	६५ विघा
६	रतुवा वसन्त चौक	कुलो	मौसमी	३५	६० विघा

स्रोत: संस्थागत सर्भेक्षण, २०७५

४.७ कृषिउत्पादन सम्बन्धीविवरण

४.७.१ अन्न, दलहन र तेलहन बालीको क्षेत्रफल, उत्पादन र विक्री

वडा नम्बर	अन्नवाली			दलहनबाली			तेलहनबाली		
	क्षेत्रफल (रोपनी/कठ्ठा)	उत्पादन (किन्टल)	विक्री (किन्टल)	क्षेत्रफल (रोपनी/कठ्ठा)	उत्पादन (किन्टल)	विक्री (किन्टल)	क्षेत्रफल (रोपनी/कठ्ठा)	उत्पादन (किन्टल)	विक्री (किन्टल)
१	५०२७२	४३३४२९४	१७९५२०७	२	२०	५	९३	६६६	५
२	२००४०	१९६६३६३	४७६६३५	१९	५५७	२२०	५९०	५४६३	६६
३	९४४३	७४०००३	३९४९०	०	०	०	१०६	६६५	११
४	३६४९४	२३१६३४०	३१२६७७	५६	३६१	३	४१	३३५	५६
५	११५२६	१५९७५२५	९४९५७	०	०	०	७०४	६१५५	७६
६	१५६५२	१३७३३२१	११९७७९	१	५	६०	२९२	२४१५	१०
७	२६६५५	३०६४५४६	४६२४०५	३७	३१३	०	६७	५९९	१३
जम्मा	१७२४६४	१५४१२४१४	३३०१५५०	११७	१२५६	२६६	१९१५	१६३१६	२३९

स्रोत: घरपरिवार सर्भेक्षण, २०७५

४.७.२ तरकारी, फलफूल र नगदे वाली

वडानम्बर	तरकारी, फलफूलरनगदेवालीकोक्षेत्रफल, उत्पादनरविक्री								
	तरकारी			फलफूल			नगदेवाली		
	क्षेत्रफल (रोपनी/कठ्ठा)	उत्पादन (किन्टल)	विक्री (किन्टल)	क्षेत्रफल (रोपनी/कठ्ठा)	उत्पादन (किन्टल)	विक्री (किन्टल)	क्षेत्रफल (रोपनी/कठ्ठा)	उत्पादन (किन्टल)	विक्री (किन्टल)
१	१६	३०३४	१०१६	०	०	०	२	१०	४२
२	२४६	७९६२७	६२३२०	१	२६०	४०	२	५२	२३४
३	१०	४९	३०	२३	१२	०	५६	१३७	६०
४	४०	६२१०	३४२०	१	१७०	०	२७	२२२१२	३२६
५	१४	६०७५	४६२५	०	०	०	०	०	४३
६	४५	४०३५	२६०५	०	०	०	०	१	२०
७	११४	१९६९३	१५२६३	०	०	०	६	६४९	७५
जम्मा	४६७	११६७२३	६९२६१	२५	४४२	४०	९३	२३०६१	६२०

स्रोत: घरपरिवार सर्भेक्षण, २०७५

४.७.३ माछा, मौरी पालनसम्बन्धी विवरण

वडानम्बर	माछा			मौरी	
	पोखरीसंख्या	क्षेत्रफल	उत्पादन (किन्टल)	घारसंख्या	उत्पादन (केजि)
१	२५	१५३	५१७०	४	२
२	१२	५५	२९००	५०	४५
३	४	४	८००	१३	०
४	१८	१९	८४६७	९३	१३३
५	१	८०	६०००	३	११
६	२	२	११०	४१	६२
७	६	४९	१९३०	४	३
जम्मा	६८	३६२	२५३७७	२०८	२५६

स्रोत: घरपरिवार सर्भेक्षण, २०७५

४.७.४ पशुपंक्षी तथा पशुपंक्षी पालन, उत्पादन र विक्री गर्ने परिवार र विक्री रकम

वडा नम्बर	पालन गर्ने	पशुपंक्षी तथा र पशुजन्य उत्पादन विक्री गर्ने परिवार	विक्रीबाट प्राप्त बार्षिक आम्दानी (रु. हजारमा)
१	१११३	५०३	३६९८८५
२	९५३	४४९	१३२९९३१
३	६०४	५८९	१४१३३७७
४	१३७७	६४६	४९५५१६
५	६०१	२८७	१६१०६९
६	६३४	३४३	८३३१२३
७	११५२	४८४	७४८७७४
जम्मा	६४३४	३३०१	५३५१६७५

स्रोत: घरपरिवार सर्भेक्षण, २०७५

४.७.५ दूध तथा मासुजन्य उत्पादन सम्बन्धी विवरण (गत १ वर्षको)

वडानम्बर	गाईगोरु/बाच्छाबाच्छी			रागाभैसी/पाडापाडी		सुगुर/वंगुर	
	संख्या	दुध/धुउत्पादन	संख्या	दुधउत्पादन (लि.)	मासुउत्पादन (के.जि.)	संख्या	मासुउत्पादन (केजि)
१	१२९५	२२०९	१३१	१४३	२०६०	३१०	६२३९
२	११०३	२१०८	१२३	९९	१४३०	४३०	७११७
३	३७०	६५०	१६०	१२०	३१४०	७७२	२१९३६
४	११३७	१६४१	२०९	२९७	१२३४०	२८५	६१७७
५	६२०	२१८६	५१	६०	०	३३५	५५७४
६	६८०	१६६४	१४०	१५४	२२४५	२७१	५२६५
७	८८६	१०७८	२२३	१७०	६००	३१२	५३८६
जम्मा	६०९१	११५३६	१०३७	१०४३	२१८१५	२७१५	५७६९४

स्रोत: घरपरिवार सर्भेक्षण, २०७५

४.७.६ मासु तथा अण्डा उत्पादन सम्बन्धी विवरण

वडानम्बर	भेडाबाखा/खसीबोका			कुखुरा/हास			अन्य	
	संख्या	मासुउत्पादन (केजि)	उन (के.जि.)	संख्या	अण्डाउत्पादन (गोटा)	मासुउत्पादन (के.जि.)	संख्या	मासुउत्पादन (केजि)
१	१०६४	७९१०	६००	४२०३	२७६६८	१५१९९	६१	५९
२	१२९१	२६७५०	८	६३२३	३६०८	२७२८३	१४३	०
३	१६५९	२०७८२	०	५४९३	२५३६	४९५८८	५४	३०
४	९९५	५१०५	१०	१२६१५	५९३७०	१८९१३	२२९	९६
५	७१६	३४३३	०	२८६२	२८९०००	५१३०	१०	०
६	१०९५	८२६३	६००	३२३६	४१८०१८	३३७०	०	०
७	१३८९	४९२०७	६०८	५४६०	२१८८	२३५९४	५९	५०२३
जम्मा	८२०९	१२१४५०	१८२६	४०१९२	८०२३८८	१४३०७७	५५६	५२०८

स्रोत: घरपरिवार सर्वेक्षण, २०७५

४.८ व्यवसायिक कृषिफर्म सम्बन्धीविवरण

वडा नम्बर	व्यवसायिक तरकारी, फलफूल तथा नगदेवाली खेतीको नाम	फर्म रहेको ठेगाना (स्थान)	वार्षिक उत्पादन			प्रोपाईटरको नाम	रोजगारी संख्या	
			उत्पादित वस्तु	इकाई (के.जी.)	परिमाण		महिला	पुरुष
१	के. एण्ड के. कृषि फर्म	बासवारी	धान	के.जी.	१४४००१-	केदार कटुवाल	५	५
१	पाण्डे तरकारी फर्म	वाह्विघञ्ज	तरकारी	के.जी.	१२०००१-	लोक व. पाण्डे	-	-
२	कट्टेल IPM कृषि फर्म	सुनहारा	तरकारी	के.जी.	१६०००	टंक कट्टेल	-	-
२	राई तरकारी फर्म	सुनहारा	तरकारी	के.जी.	७०००	याम वहादुर राई	-	-
२	न्यौपाने कृषि फर्म	कमल-२	तरकारी	के.जी.	१०००	लक्ष्मी न्यौपाने	-	-
५	च्याउ खेती	सिम्ले	च्याउ				१	१
६	च्याउ खेती	पञ्चकन्या	च्याउ	के.जी.	४०००	वालकुमार राई	१	१
६	च्याउ खेती	पञ्चकन्या	च्याउ	के.जी.	२०००	महेन्द्र पौडेल	१	१
६	मुलक च्याउ उद्योग	भारवारी	च्याउ	के.जी.	५०००	भलक थापा	१	१

स्रोत: वडास्तरीय समूह छलफल, २०७५

४.९ व्यवसायिक पशु, पक्षी तथा माछा पालन

वडा नम्बर	पशुपालन फर्म (गाई, भैसी, बाखा, बंगुर र कुखुरा) को नाम	फर्म रहेको ठेगाना (स्थान)	वार्षिक उत्पादन			प्रोपाईटरको नाम	रोजगारी संख्या	
			उत्पादित वस्तु	इकाई €	परिमाण		महिला	पुरुष
१	हर्क दुग्ध संकलन केन्द्र	वासवारी	दुध	लिटर	१,०००	हर्क व. साउदेन		१
१	बावा तिरुपती इटा	सोलमारी	इटा					
१	विना गाईपालन	कमल-१	दुध	लिटर	१२०००	विना देवी राई		१
१	के एण्ड के एगो	कमल-१	माछा	के.जी.	१०००	केदार कटुवाल	२	२
१	आचार्य पशुपालन	कमल-१	दुध	लिटर	२४ प्रतिदिन	राजन आचार्य		१
१	एके बंगुर फारम	१	बंगुर	के.जी.	२५० प्रति लट	लाहान सिंह लिम्बु		१
१	...	कमल-१	कुखुरा	के.जी.	४०० प्रति लट	पदम लिम्बु		१
२	श्रेष्ठ गाई फारम	थापा टोल	दुध		१४००० लि.	लिला कुमार श्रेष्ठ	-	-
२	लक्ष्मी दुग्ध संकलन	समयगढ	दुध			लक्ष्मी प्रसाद खतिवडा		
	ए. बी. वाखा फर्म	समयगढ	दुध			हरि प्रसाद अधिकारी	-	-
२	पराजुली कृषि फर्म	क्याम्पा	दुध		१४,४००।-	हरि कुमार पराजुली		
२	एम एच वी एगो	भुल्लुङ्ग	कुखुरा	के.जी.	३०००	दिपक भट्टराई	-	-
२	तिनजुरे व्यवसायिक	कमल-२	कुखुरा । भैसी	के.जी.	१००० प्रति लट	रोषन गुरुङ्ग		
२	एल. के.			के.जी.		लाहान सिंह लिम्बु		
२	रेड पाण्डा कृषि फर्म	समयगढ	बाखा खसी	के.जी.	१५०० प्रति लट	राजेन्द्र ढकाल	३	४
२	स्वेता गाई फर्म	कमल-२	दुध	लिटर	२० (प्रतिदिन)	तारा कार्की	१	
२	पाथिभारा दंगाल गाई फर्म	कमल-२	दुध	लिटर	२० (प्रतिदिन)	तुलसीराम दंगा		१
२	गुरुडनी उन्नत पशुपालन	कमल-२	दुध	लिटर	३० (प्रतिदिन)	हरिमाया गुरुड	१	१
२	मिना बंगुर फर्म	कमल-२	बंगुर	के.जी.	३५० (प्रति लिटर)	अना राई	१	१
३	वेघा बंगुर फर्म	कमल-३				सरस्वती मगर		
३	तिनजुरे व्यवसायिक पशुपालन	कमल-३	गाई भैसी			रोशन गुरुड		
३	तेयुङ्गा बंगुर फर्म	कमल-३	बंगुर			अविन तेयुङ्गा		
३	मिलन मेलिना व. उ. कृषि	कमल-३	दुध	लिटर	४५ दैनिक	महेन्द्र अधिकारी	१	१
३	निलहरी कृषि फर्म	कमल-३	दुध	लिटर	२५ दैनिक	सरीता पोखेल	१	१

वडा नम्बर	पशुपालन फर्म (गाई, भैसी, बाखा, बंगुर र)	फर्म रहेको ठेगाना (स्थान)	वार्षिक उत्पादन			प्रोपाईटरको नाम	रोजगारी संख्या	
३	जेनी कुखुरा फर्म	कमल-३	कुखुरा	के.जी.	१२०० प्रति लट	जेनी राई		१
३	केर्खाली कृषि फर्म	कमल-३	कुखुरा	के.जी.	२०० प्रति लट	पदम लिम्बु		१
३	वराल कुखुरा फर्म	कमल-३	कुखुरा	के.जी.	१००० प्रति लट	छवि वराल		१
३	...	कमल-३	कुखुरा	के.जी.	८०० प्रति लट	घनश्याम थापा		१
३	...	कमल-३	कुखुरा	के.जी.	१००० प्रतिलट	राज कुमार तामाङ्ग		१
३	...	कमल-३	कुखुरा	के.जी.	८०० प्रति लट	कुमार वोनेम		१
४	सयपत्री कुखुरा फर्म	कमल-४	कुखुरा	के.जी.	१००० प्रतिलट	श्याम कुमार श्रेष्ठ		१
४	जेनिस जेनिसा एगोभेट	कमल-४	कुखुरा	के.जी.	५०० प्रति लट	ख्यामराज गुरुङ्ग	१	१
४	सयपत्री कुखुरा फर्म	कमल-४	कुखुरा	के.जी.	२५ प्रतिदिन	विनिता श्रेष्ठ	१	
४	ममता कृषि फर्म	कमल-४	दुध	लिटर	२५ लि. प्रतिदिन	ममता गुरुङ्ग	१	१
४	इन्द्रीय बंगुर फर्म	कमल-४	बंगुर	के.जी.	४०० प्रति लट	मनिक मगर		१
४	राना बंगुर फर्म	कमल-४	बंगुर	के.जी.	९०० प्रति लट	मन वहादुर राना मगर		१
४	कल्पना बंगुर फर्म	कमल-४	बंगुर	के.जी.	४५० प्रति लट	कल्पना राई		१
४	कामधेनु गाई फर्म	कमल-४	दुध	लिटर	३० (प्रतिदिन)	युवनाथ ढकाल	१	
४	पशुपति गाई फर्म	कमल-४	दुध	लिटर	२५ लि. प्रतिदिन	रघुनाथ पौडेल		१
४	राई बंगुर फर्म	कमल-४	बंगुर	के.जी.	३५० प्रति लट	डम्बर कुमार राई		१
४	कान्ता बंगुर फारम	कमल-४	बंगुर	के.जी.	१००० प्रती लट	कान्तिमाया श्रेष्ठ	२	१
४	एस. सि. बंगुर फारम	कमल-४	बंगुर	के.जी.	१५०० प्रती लट	चन्द्रकला राई		
४	मिना बंगुर फार्म	कमल-४	बंगुर	के.जी.		मिना राई		
४	वान्तवा बंगुर फर्म	कमल-४	बंगुर	के.जी.		सोवितमान राई		
४	कल्पना बंगुर फर्म	कमल-४	बंगुर	के.जी.		कल्पना राई		
४	सुरेन्द्र माछा पालन	कमल-४	माछा	के.जी.	१०००	सुरेन्द्र धिताल		
४	इन्द्रीरा कुखुरा फारम	कमल-४	कुखुरा	के.जी.	४०००	इन्द्रीरा धिताल		
४	निरौला गाई फर्म	कमल-४	दुध	लिटर	४० प्रतिदिन	मदन निरौला		
४	कुलुङ्ग बंगुर फार्म	कमल-४	बंगुर	के.जी.	४०० प्रतिलट	संजीव राई		
५	गोविन्द कुखुरा फर्म	कमल-५, गुहेश्वरी	कुखुरा	के.जी.	३७५०	गोविन्द खनाल	१	१
५	नविन कुखुरा फर्म	कमल-५, गुहेश्वरी	कुखुरा	के.जी.	१७५०	नविन लिम्बु	१	१
५	कमल सिंह कुखुरा फर्म	कमल-५,	कुखुरा	के.जी.	२७००	कमान सिंह निरौला	१	१

वडा नम्बर	पशुपालन फर्म (गाई, भैसी, बाखा, बंगुर र)	फर्म रहेको ठेगाना (स्थान)	वार्षिक उत्पादन			प्रोपाईटरको नाम	रोजगारी संख्या	
			कुखुरा	के.जी.				
		गुहेश्वरी						
५	कटुवाल कुखुरा फर्म	कमल-५, गुहेश्वरी	कुखुरा	के.जी.	३७५०	पुन्य कटुवाल	१	१
६	सुदिप राई	शान्तिपुर	माछा	के.जी.	२०००	सुदिप राई		२
६	उमेश राई	शान्तिपुर	माछा	के.जी.	२०००	उमेश राई	१	१
६	तुलसी दाहाल	भावारी	कुखुरा (अण्डा)	के.जी.	१८०००	तुलसी दाहाल	१	१
६	रुद्र प्रसाद लुईटेल	रत्नपुर चौक	कुखुरा (अण्डा)	के.जी.	१८०००	रुद्र प्रसाद लुईटेल	१	१
६	छविीलाल अधिकारी	रत्नपुर चौक	कुखुरा (अण्डा)	के.जी.	१८७५	छविाला पराजुली	१	१
६	जिवन पराजुली	रत्नपुर चौक	कुखुरा (अण्डा)	के.जी.	५०४०	जिवन पराजुली	१	१
६	दिनेश चौहान	रत्नपुर चौक	कुखुरा मासु)	के.जी.	५२५०	दिनेश चौहान	१	१
६	नवराज सिवाकोटी	भारवारी	कुखुराको मासु	के.जी.	१००८०	नवराज शिवाकोटी	१	१
६	कुखुरा फर्म	भारवारी	मासु	के.जी.	१८७५	प्रकाश आडदेम्बे	१	१
६	कुखुरा फर्म	पञ्चकन्या	मासु	के.जी.	२०००	तान्सहाडग लिम्बु	१	१
७	पन्थ पशुपालन	वाहघरे बजार	दुध	लिटर	३६००	डम्बर पन्थ	१	१
७	लिम्बु कुखुरा फर्म	सरस्वती मा. वि	मासु	के.जी.	१००		१	१
७	उप्रेती माछा फर्म	वाहघरे	माछा	के.जी.	२०००	मनोज उप्रेती	१	१
७	पन्थ माछा फर्म	वाहघरे	माछा	के.जी.	२१००	लिलाराज पन्थ	१	१
७	जगत लिम्बु माछा फर्म	शैनिक चौक	माछा	के.जी.	२०००	जगत वहादुर लिम्बु	१	१
७	चैत व. माछा फर्म	धरघरे छेउ	माछा	के.जी.	२१००	चैत्र वहादुर थापा	१	१

स्रोत: संस्थागत सर्भेक्षण, २०७५

४.१० व्यवसायिक नर्सरी

वडा नं.	व्यवसायिक रुपमा सञ्चालित नर्सरीको नाम	नर्सरी सञ्चालकको नाम	ठेगाना
१	श्रेष्ठ नर्सरी	लक्ष्मी नारायण श्रेष्ठ	कमल-२
६	लिला नर्सरी	शान्ता सिवाकोटी	कमल-६

स्रोत: वडास्तरीय समूह छलफल, २०७५

४.११ कृषि तथा पशु सम्बन्धी व्यवसायिक तथा अगुवा कृषक सम्बन्धी विवरण

वडा नं.	व्यवसायिक / अगुवा कृषकको नाम	ठेगाना	सम्पर्क नं.
१	भिष्मराज सुवेदी (कोपी खेती)	कमल-१ ढयांग्री	९८०४९२५०२५
१	नवराज खतिवडा (आलु खेती)	कमल-१ ढयांग्री	९८०४९०६७५०
१	तेज बहादुर बस्नेत (टमाटर खेती)	कमल-१ बालुवारी	
१	गोपाल ताजपुरिया (वैगुन खेती)	कमल-१	
१	शिव सिटौला (काका खेती)	कमल-१	
१	बलाराम थापा (साग खेती)	कमल-१	
१	इन्द्रमणी भट्टराई (आलु खेती)	कमल-१	
२	कालि प्रसाद रिजाल (टमाटर खेती)	कमल-२	९८१५०१८८४४
२	टिकाराम सुवेदी (काका खेती)	कमल-२	९८०४९८०८३२
२	फडिन्द्र पौडेल (बन्दाकोपी)	कमल-२	९८४२७७५२७
२	संगीता ढुंगेल (आलु खेती)	कमल-२	९८०६०५४४३५
२	छेप्टे हस्दा (खोर्सानी)	कमल-२	
२	याम बहादुर राई (आलु)	कमल-२	९८१७९५१४८१
२	गंगा कट्टेल आलु खेती	कमल-२	९८४२६८४८५
२	सीमा देवी कट्टेल (आलु)	कमल-२	
२	सरीता पौडेल (खोर्सानी)	कमल-२	
३	टंक प्रोखेल (तरकारी)	कमल-३	९८०८९६९०२०
३	नारायण भट्टराई (आलु)	कमल-३	९८४२६८६६३९
३	मेनुका बजगाई (तरकारी)	कमल-३	
४	दातारा लावती (आलु)	कमल-४	
४	मकर लावती (खोर्सानी)	कमल-४	
४	राम कुमार सिक्देल (मकै)	कमल-४	
४	याम कु. लावती (काका)	कमल-४	
४	प्रेम खतिवडा (तरकी)	कमल-४	
४	कृष्ण तिवारी (अन्न)	कमल-४	
४	अभिनारायण चापागाई (आलु)	कमल-४	
५	ललित कुमार राई (तरकारी खेती)	सावित्रा चौक	९८४२६३४९१
५	प्रेम राई (तरकारी खेती)	पारुहाड चौक	९८१८९२३६९६
५	कविन राई (कुरिलो खेती)	पारुहाड चौक	९८१८९२३६९६
६	दुर्गा घिमिरे (फर्सि, कोपी, बन्दा)	दहीचौक	९८४२७६२७४८
६	ख्याम आचार्य (फर्सि, कोपी, बन्दा)	दहीचौक	
६	मान सुवेदी (फर्सि, कोपी, बन्दा)	दहीचौक	
६	मोहोन राई (फर्सि, कोपी, बन्दा)	मंगलबारे	
६	राजु ताजपुरिया (साग, सब्जी)	गुहेश्वरी	

६	लाल वहादुर भण्डारी (साग, सब्जी)	रत्नपुर चौक	
६	तुलाराम राई (साग, सब्जी)	शान्तिपुर चौक	
७	चन्द्र नेपाल - टमटर, खोर्सानी, काक्रा	सैनिक चौक	९८१४०९५४७२
७	मुना लामिछाने (टमटर खोर्सानी, काक्रा)	रंगपुर	
७	खिवलाल भण्डारी (सुपारी, काक्रा, वोडी)	सैनिक चौक	९८१८६३९८८५

स्रोत: वडास्तरीय समूह छलफल, २०७५

४.१२ सक्रिय ग्रामीण कृषि कार्यकर्ता (जेटिए) को विवरण

वडा नं.	सक्रिय ग्रामीण कृषि कार्यकर्ता (जेटिए) को नाम	ठेगाना	सम्पर्क नं.
१	तेज वहादुर वस्नेत	कमल-१	९८१७०६३९०१
१	विन्दु खतिवडा	कमल-१	
१	वल वहादुर थापा	कमल-१	
२	टंक कट्टेल	कमल-२	९८०१३३१८०८९
४	अंकिता पराजुली	कमल-४	
६	प्रेम प्रसाद पोखेल	दही चौक	९८१६९३८३८९२
७	केदार कुमारी फुयल	सम्भना टोल	९८१६९९१५९८
७	लक्ष्मी खनाल	लालपानी	

स्रोत: वडास्तरीय समूह छलफल, २०७५

४.१३ सक्रिय ग्रामीण पशु कार्यकर्ताको विवरण

वडा नं.	सक्रिय ग्रामीण पशु कार्यकर्ताको नाम	ठेगाना	सम्पर्क
१	अशोक कार्की	कमल-१	९८०७९४७३७९
१	प्रेम सापकोटा	कमल-१	९८५२६२०३२१
१	सीता वास्तोला	कमल-१	
२	यमकान्त न्यौपाने	कमल-२	९८०६०९२६८६
२	सोम मूर्मु	कमल-२	
२	राजमनी न्यौपाने	कमल-२	
२	राज कुमार लावती	कमल-२	
२	सन्त मगर	कमल-२	
२	चण्डी घिमिरे	कमल-२	
२	कृष्ण खतिवडा	कमल-२	
२	प्रतिमा निरौला	कमल-२	
३	उमानाथ भण्डारी	कमल-३	०२३४७५०२७
३	विरेन्द्र अधिकारी	कमल-३	९८५२६७५१६३
३	चण्डी घिमिरे	कमल-३	९८१६०१६१००
३	राजमणि न्यौपाने	कमल-३	
४	महेन्द्र श्रेष्ठ	कमल-४	९८१७०७९३७१
६	अग्नी प्रसाद पराजुली	कमल-६	९८४२७६२७४८
६	गिता श्रेष्ठ	कमल-६	
६	सन्तोष भण्डारी	कमल-६	९८४२६३४९१
७	उमानाथ निरौला		९८४४६८२८०४

स्रोत: वडास्तरीय समूह छलफल, २०७५

४.१४ कृषि तथा पशुसेवासँग सम्बन्धित सामुदायिक संस्था तथा समूहको विवरण

४.१४.१ कृषक समूह

वडा नं.	कृषक समूहको नाम	ठेगाना	महिला सदस्य संख्या	पुरुष सदस्य संख्या
१	हरियाली कृषक समूह	कमल-१, बालुवारी	१०	१५
१	रमाइलो कृषक समूह	कमल-१	१६	९
१	परिश्रमिक कृषक समूह	कमल-१	२	९
१	पिलगाछी कृषक समूह	कमल-१	६	११
१	नया श्रृजना कृषक समूह	कमल-१	१८	७
२	ज्योति IPM कृषक समूह	कमल-२	१०	४
२	श्रृजना कृषक समूह	कमल-२	१२	४
२	जय दुर्गा कृषक समूह	कमल-२	१	१५
२	सामूहिक कृषक समूह	कमल-२	९	२१
२	नवोज्यती कृषक समूह	कमल-२	९	६
२	ज्याती जागृती कृषक समूह	कमल-२	७	१३
२	सगरमाथा कृषक समूह	कमल-२	४०	३०
२	परिवर्तन कृषक समूह	कमल-२		
२	मिलन मिश्रित	कमल-२	५	४
२	देविचौन कृषक समूह	कमल-२	२	८
२	भाग्यदय कृषक समूह	कमल-२	१०	७
३	पौरखी कृषक समूह	कमल-३	२३	१२
३	उदय कृषक समूह	कमल-३	१२	९
३	हातेमालो कृषक समूह	कमल-३	१८	१३
३	जनचेतना कृषक समूह	कमल-३	१३	९
३	त्रिवेणी कृषक समूह	कमल-३	५	९
३	इन्द्रेणी कृषक समूह	कमल-३	१०	११
३	सेसोलुङ कृषक समूह	कमल-३	९	१०
३	दिव्यज्योती कृषक समूह	कमल-३	१०	१५
३	तिनजुरे कृषक समूह	कमल-३	१६	६
४	जन कल्याण कृषक	कमल-४	१६	१६
४	पाथिभरा कृषक	कमल-४	२७	१७
४	मनकामना कृषक	कमल-४	१६	१२
४	उत्साही कृषक	कमल-४	१२	१२
४	उपकार कृषक	कमल-४	११	८
४	चुलाचुली कृषक	कमल-४	६	३
४	सुर्यदय कृषक	कमल-४	११	४

४	ओखलहुंगे कृषक	कमल-४	१२	६
५	पारुहाड महिला कृषक समुह	पारुहाड चौक	२९	-
५	सामुदायिक महिला कृषक समुह	किरातेश्वर मन्दिर	२१	-
५	संगम महिला कृषक समुह	सावित्रा गजुरेल	४०	-
५	हातेमालो कृषक समुह	सितलडाडा	२४	२५
५	कृषक महिला समुह	सावित्रा चौक	-	-
५	भगवती माई कृषक समुह	पारुहाड चौक	१३	१२
६	नमन बहुउद्देश्य कृषक समुह	रत्नपुर चौक	३०	४२
६	पुर्वक्षितिज बहुउद्देश्य सहकारी	पन्चकन्या	३	११
६	सुर्यदय कृषक समुह	भारवारी	१६	१९
६	भारवारी कृषक समुह	भारवारी	१०	२३
६	हरियाली जागरण कृषक समुह	मैनाखाता	८	२५
६	कृषि कान्ती कृषक समुह	गुहावारी	१८	१५
६	शान्ति कृषक समुह	खयरवारी	३५	१५
६	श्रृजनशिल कृषक समुह	दहिचोक	२१	२२
६	नमुना कृषक समुह	तिनपैनी		
७	त्रिवेणी कृषक समुह	लालपानी	२५	१०
७	चन्द्र किरण कृषक समुह	रंगपुर डाडा गाडा	२६	४
७	एकता कृषक समुह	सातसिटे	३७	३६
७	संगालो कृषक समुह	सिर्जना चौक	४	११
७	सुनाखरी कृषक समुह	सिर्जना चौक	४	११
७	गेउरीया कृषक समुह	गेउरीया	१६	१६
७	सन्जिवनी मिश्रीत कृषक समुह	ललाधन्द्रा	१८	१५
७	धर्मशिला कृषक समुह	वेलडागी चौक		
७	धरधरे महिला कृषक समुह	धरधरे		
७	नाजेश्वर करेसावारी कृषक समुह	काठमील	२१	४
७	त्रिवेणी कृषक समुह	लालपानी	१५	१२

स्रोत: संस्थागत सर्भेक्षण, २०७५

४.१४.२ व्यवसायिक कृषि फर्म

वडा नं.	कृषक समूहको नाम	ठेगाना	महिला सदस्य संख्या	पुरुष सदस्य संख्या
२	श्री सिमलडाँगी वृहत गाई समूह	कमल-२	१२	८
२	वरपिपल वृहत गाई विकास	कमल-२	७	१३
२	ज्योति वृहत गाई	कमल-२	१०	१०
२	क्याम्पा वृहत गाई	कमल-२	९	११
२	भालुगाउँ वृहत गाई	कमल-२	१४	६
३	रुद्र थापा गाई फार्म	कमल ३	२	३
३	पोल्ट्री फार्म	कमल ३		
५	भिमा कृषि पशु फर्म	पारुहाङ्ग चौक	१	१
५	मदन बाखा फर्म	पारुहाङ्ग चौक	१	१
५	अधिकारी कृषि गाई फर्म	पारुहाङ्ग चौक	१	२
६	विवेक गाई फर्म	तिनपैनी	१	१
६	श्रृजनशिल गाई फर्म	प्रगति टोल	२	२
६	बाखापालन फर्म	तिनपैनी	१	१

स्रोत: संस्थागत सर्भेक्षण, २०७५

४.१४.३ कृषि सहकारी

वडा नं.	कृषि सहकारीको नाम	ठेगाना	महिला सदस्य संख्या	पुरुष सदस्य संख्या
१	कृषि सहकारी	कमल-१ सोलमारी	४०	९७
१	हरियाली कृषक सहकारी	कमल-१		
२	क्याम्पा कृषि सहकारी	कमल-२	४१७	१८१
२	लेकवेशी कृषि सहकारी	कमल-२	३९१	४०३
२	समयगढ कृषि सहकारी	कमल-२		
२	कमलेश्वरी कृषि सहकारी	कमल-२	१५२	२३२
२	IPM कृषि सहकारी	कमल-२	१०१	५९
२	श्रुतिकृति महिला कृषि सहकारी	कमल-२	३००	५९
३	श्री नौलो विहानी कषी स. स. लि.	कमल-३	१४६	२४९
३	जागरुक कृषी सहकारी	कमल-३		
३	सतौदय कृषी सहकारी	कमल-३		
३	करमणि कृषी सहकारी	कमल-३		
३	अन्नवाली कृषी सहकारी	कमल-३		
३	कमल कृषी सहकारी	कमल-३		
४	चुलाचुली कृषि सहकारी			
५	लगनशील कृषि सहकारी संस्था	शसस्त्र क्याम्प	३१२	२९६
५	सुम्निमा कृषि सहकारी संस्था	मंगलवारे	१०५८	३८०

५	सुभ दर्शन कृषि सहकारी संस्था	पाडाजुगी	१०६	७५४
५	दुग्ध कृषि सहकारी	सितापुरी	१९७	२०८
६	साना किसान कृषि सहकारी	सोनापुर	१३९६	
६	खयरवारी कृषि समुह सन्थाल	गुहावरी	१२	३०
६	तमोर कृषि सहकारी	सोनापुर	३३१	३५५
६	खयरवारी म. कृषि समुह	खयरवारी	१३८	
७	वाहघरे कृषि सहकारी	वाहघरे	२९	४९
७	त्रियुगा कृषि सहकारी संस्था	लालपानी	५०	

स्रोत: संस्थागत सर्भेक्षण, २०७५

४.१४.४ एग्रीभेट

वडा नं.	एग्रीभेटको नाम	ठेगाना	प्रोप्राइटरको नाम	सम्पर्क नं.
१	सिता एग्रीभेट	कमल-१	सिता वास्तोला	
१	अशोक भेटनरी सेन्टर	कमल-१	अशोक कार्की	९८०७९४७३७९
१	सापकोटा भेटनरी सेन्टर	कमल-१	प्रेम सापकोटा	९८५२६२०३२१
२	सन्दीप कृषि भण्डार	कमल-२	वद्री प्रसाद रेग्मी	
२	एम. एच. वि. एग्री	कमल-२	दिपक भट्टराई	
२	मुर्मु पशु उपचार सेवा	कमल-२	सोम मुर्मु	
२	सविन एग्रीभेट	कमल-२	कृष्ण प्रसाद खतिवडा	९८४२७९१०११
२	आषिषा एग्रीभेट	कमल-२	राज कुमार लिम्बु	९८४२६९३८५६
३	भण्डारी एग्रीभेट सेन्टर	कमल-३	उमानाथ भण्डारी	९८५२६७०६३१
३	जनता एग्रीभेट	कमल-३	विरेन्द्र अधिकारी	९८५२६७५१६३
३	लक्ष्मी एग्रीभेट	कमल-३	चण्डी घिमिर्	९८१६०१६१००
३	न्यौपाने एग्रीभेट	कमल-३	राजमणी न्यौपाने	
५	उज्जल एग्रीभेट	कमल-५, मंगलवारे	अग्नि पराजुल	९८४२७६२७४८
५	दन्तकाली एग्रीभेट	कमल-५, मंगलवारे	मोहन कार्की	
६	गिता श्रेष्ठ	जिवन चौक	गिता श्रेष्ठ	
७	ढकाल एग्रीभेट	वाहघरे	दिनेश ढकाल	९८१५९०९४९३

स्रोत: वडास्तरीय समूह छलफल, २०७५

४.१४.५ मल उत्पादन केन्द्र

वडा नं.	मल उत्पादन केन्द्रको नाम	ठेगाना
२	IPM कृषि संस्था	कमल-२

४.१५ पर्यटन विकास

४.१५.१ ऐतिहासिक स्थल

वडा नं.	ऐतिहासिक स्थलको नाम	ठेगाना	ऐतिहासिक महत्व	क्षेत्रफल	हलको अवस्था (संरक्षित, संरक्षित नगरिएको)
१	ठूलो पोखरी	कमल-१, वासवारी	गौचरण	२ विघा	संरक्षित नगरिएको
२	क्याम्पा बजार	कमल-२	जुद्ध शमसेर सिकार खेल आउदा क्याम्प वसेको हुँदा क्याम्पा रहेको	१ विघा	संरक्षित
२	समयगढ	कमल-२	विराटराजा विरानगरबाट किच्चक बधमा जाँदा समयगढ आधा पर्ने हुनाले समयगढ रहेको	१ विघा	संरक्षित
३	प्राचिन वाल्मीकी आश्रम	कमल-३	प्राचिन रामायण लेखक वाल्मीकी आश्रम		संरक्षित
३	हास पोखरी	कमल-३	चरा चुरुङ्गी खेल्ने		
३	अर्ना खाडी	कमल-३	अर्ना आहाल वस्ने		
३	सिताधारा	कमल ३ चुलाचली	सिताले स्नान गरेको किंवदन्ती रहेको		
४	मयुरभिट्टा	कमल-४	मुजुर खेल्ने		संरक्षित
४	भुतलुङ्ग खोला	कमल-४	दुङ्गा पाइएको		
४	इनार	कमल-४	खाटीएको इनार	१ कठ्ठा	
४	देवीथान र पोखरी	कमल-४	देवि पुजा	४ कठ्ठा	संरक्षित
५	साधु होली	कमल-५, साधुहोली	धार्मिक महत्व	५ विघा	संरक्षित नगरिएको
७	सिंहदेवी थान	एकता चैक	धार्मिक महत्व	४ कठ्ठा	संरक्षित
७	माहाराज थान	वाह्रघरे पोखरी छेउ	धार्मिक महत्व	५ धुर	संरक्षित
७	माहाराज थान	धिमाल डाडा	धार्मिक महत्व	१ कठ्ठा	संरक्षित
७	देवीथान	आयुरवेधी मेडिकल	धार्मिक महत्व	५ धुर	संरक्षित

स्रोत: वडास्तरीय समूह छलफल, २०७५

४.१५.२ पर्यटकीय स्थल

वडा नं.	पर्यटकीय स्थलको नाम	ठेगाना	वार्षिक पर्यटक संख्या
१	चिया बगान	कमल-१, रतनचौन	८-१० हजार
१	पुष्पथिर घिमिरे स्मृति प्रतिष्ठान	कमल-१, लाफादी	३-५ हजार
३	प्राचीन वाल्मीकी आश्रम तथा सिमसार	कमल-३	
७	सिमसार क्षेत्र (धरधरे)	धरधरे	

स्रोत: वडास्तरीय समूह छलफल, २०७५

४.१५.३ मेला जात्रा

वडा नं.	मेला जात्राको नाम	मेला जात्रा लाग्ने स्थान	मेला जात्रा लाग्ने दिन	आर्थिक कारोवार (रु.)
१	सोलमारी मेला	सोलमारी बजार	वैशाख १	करिव ५ लाख
१	ढ्याङ्ग्री मेला	ढ्याङ्ग्री बजार	दशैको टिकाको दिन	करिव १० लाख
१	सरङ्पाडा मेला	सरङ्पाडा बजार	दशैको पूर्णिमाको दिन	करिव ३ लाख
२	कृष्ण अस्टमी	क्याम्पा बजार	दशैको अस्टमीको भोलि पल्ट	१ लाख
२	सन्थाल नाच	क्याम्पा बाजार	दशैको पूर्णिमाको भोलिपल्ट	१.५ लाख
२	सन्थाल नाच	समयगढ बजार	दशैको पूर्णिमामा	५० हजार
३	साउने संक्रान्ती मेला	केर्खा बजार	साउन १ गते	३ लाख
३	तमु ल्होसार	केर्खा बजार	पुस १५ गते	२० हजार
४	साकेला मेला	सितापुरी	चण्डी पूर्णिमा	१ लाख
४	तिहार मेला	सितापुरी	तिहार भाइटीका	५० हजार
५	दशै मेला	पाडाजुडी (मंगलबारे)	दशै	१ लाख
६	नयाँ वर्षको मेला	जिम्दार चौक	वैशाख १ गते	३ लाख
६	सिरुवा मेला	मैनाखोता	वैशाख ३ गते	५० लाख
६	जात्री मेला	सोनापुर	जेष्ठ ३२ गते	५० हजार
७	दिनामही मेला	भुर्का	नया वर्ष	३० हजार
७	धिमाल मेला	भुर्का	नयाँ वर्ष	२५ हजार
७	दशै पुर्णिमा	वाह्रघरे	दशै	५० हजार
७	नयाँ वर्ष मेला	वाह्रघरे	नयाँ वर्ष	३५ हजार
७	रंगपुर मेर	रंगपुर	नयाँ वर्ष	४५ हजार
७	साकेल मेला	विष्णुकट्टा छेउ	चण्डी पुर्णिमा	४० हजार
७	गेउरीया मेला	गेउरीया	दशै	५० हजार
७	माहारजधान मेला	विष्णुकट्टा	नयाँ वर्ष	३५ हजार

स्रोत: वडास्तरीय समूह छलफल, २०७५

४.१५.४ होटल तथा रिसोर्ट (आवासीय सुविधा भएको मात्र)

नाम	वडा नम्बर	स्थान	क्षमता		होटलको प्रकार (आवासीय, रिसोर्ट, होमस्टे, रेष्टुरेण्ट, अन्य)	होटलको स्तर (स्टार, ननस्टार)	वार्षिक पर्यटक (संख्या)	
			कोठा संख्या	बेड संख्या			आन्तरिक	वाह्य (विदेशी)
सेनाइ होटल	३	केर्खा	१	५	आवासीय	साधारण		

स्रोत: संस्थागत सर्भेक्षण, २०७५

४.१६ घरेलु उद्योग, साना मझौला उद्योग, ठूला उद्योग

वडा नं.	उद्योगको नाम	ठेगाना	स्वामित्वको किसिम	उत्पादन हुने वस्तु वा सेवाको नाम	प्रत्यक्ष रोजगार महिला	प्रत्यक्ष रोजगार पुरुष	वर्षिक आय
१	पार्वता राईस	कमल-१	निजी	चामल	१	१	१ लाख
१	नारायणी राइस मिल	कमल-१	निजी	चामल	१	१	१.५ लाख
१	बावा इटा	कमल-१	निजी	इट्टा	१५०	२००	५० लाख
१	ए वान इटा	कमल-१	निजी	इट्टा	१५०	२००	६० लाख
१	भापाली इटा	कमल-१	निजी	इट्टा	१५०	२००	५० लाख
१	मेची इटा	कमल-१	निजी	इट्टा	१००	१५०	४० लाख
२	मनिषा फर्निचर	कमल-२	निजी	काठको सामान			२ लाख
२	पूर्वेली गृह उद्योग	कमल-२	निजी	फलामको सामान		५	२ लाख
२	कन्दवा	कमल-२	निजी	काठ		३	३ लाख
२	अधिकारी राइस	कमल-२	निजी	चामल		१	३० हजार
२	भण्डारी राइस मिल	कमल-२	निजी	चामल		१	५० हजार
२	चिराख स- मिल	कमल-२	निजी	काठ		३	३ लाख
३	ढाकाटोपी उत्पाद तथा विक्री	कमल-३	निजी	टोपी	२		२ लाख
३	एडभान्स सरसफाई	कमल-३	निजी	सरसफाई			
३	चिउरा मिल	कमल-३	निजी				
३	राइस मिल	कमल-३	निजी				
३	राइस मिल	कमल-३	निजी				
३	राइस मिल	कमल-३	निजी				
३	फर्निचर	कमल-३	निजी				
४	ढकाल ढुवानी	कमल-४	निजी	चामल		११	१० लाख
४	एम एण्ड एस सप्लायर्स	कमल-४	निजी	फलाम		५	५ लाख
४	यसोद फर्निचर	कमल-४	निजी	काठ		१	३ लाख
४	गंगा राइस मिल	जीवनचोक	निजी				
४	मनकामना राइस मिल	छलफल चोक					
४	लक्ष्मी राइस मिल	मुजुरभित्ता					

४	राइस मिल	किरात चोक					
५	थुम्पा उद्योग	सावित्रा चौक	निजी	थुम्पा	१	१	२ लाख
५	थुम्पा उद्योग	पाडाजुँगी	निजी	थुम्पा	३	२	
५	सुवास भुजिया उद्योग	सितापुरी	निजी	भुजिया	१	१	२ लाख
५	जुत्ता चप्पल उद्योग	पाडाजुँगी	निजी		३	३	
५	गाडीको सिट	पाडाजुँगी	निजी		९	२	
५	चप्पल जुत्ता	पाडाजुँगी	निजी				
६	नुतन एग्री इन्ट्रस्टिज	सोनापुर	निजी	चामल	२	८	७ लाख
६	चप्पल उद्योग	सोनापुर	निजी	चप्पल		५	५ लाख
७	पराजुली काठ मिल	बेलडागी	निजी	फर्निचरका सामान		३	२ लाख

स्रोत: संस्थागत सर्भेक्षण, २०७५

४.१७ हाट बजार, स्थानीय बजार तथा ब्यापारिक केन्द्रको विवरण

वडा नं.	हाटबजार केन्द्रको नाम	हाटबजार केन्द्र रहेको स्थान	उपलब्ध प्रमुख पूर्वाधारहरू	हाट तथा बजार लाग्ने दिन वा वार	दैनिक आर्थिक कारोबार (रु.)
१	वासवारी	वासवारी	वाटो, टहरा, ढल	बुधवार (हप्तामा)	२५,०००/- सम्म
१	सोलमारी	सोलमारी	वाटो, टहरा, ढल	मंगलवार (हप्तामा)	१५,०००/- सम्म
१	सरडपाडा	सरडपाडा	वाटो, टहरा, ढल	बुधवार र शनिवार	१,००,०००/- सम्म
२	क्याम्पा बजार	क्याम्पा	वाटो, ढल, टहरा	विहिवार	२ लाख सम्म
२	समयगढ बजार	समयगढ	वाटो ढल टहरा	सोमावर	१ लाख सम्म
३	केर्खा बजार	केर्खा बजार	वाटो, पैनी, ढल	शनिवार	५ लाख
५	मंगलवारे वजार	मंगलवार्	वाटो, ढल	मंगलवार	२ लाख
७	रङ्गपुर वजार	रंगपुर	वाटो, टहरा	सोमवार, विहिवार	७५ हजार
७	ठुलो बाह्रघरे वजार	बाह्रघरे	वाटो, टहरा	मंगलवार, शुक्रवार	८० हजार
७	गेउरिया वजार	गेउरीया	वाटो, टहरा	शुक्रवार	८५ हजार

स्रोत: वडास्तरीय समूह छलफल, २०७५

नोट: ह्याङ्ग्री र पाडाजुँगी व्यापारिक केन्द्र भए पनि हाटबजार नलाग्ने भएकाले यसमा समावेश गरिएको छैन ।

४.१८ व्यापार र व्यवसाय सम्बन्धी विवरण

क्र.स.	व्यापार, व्यवसाय विवरण	जम्मा संख्या
१	दुग्ध व्यवसायी	१०
२	टेलर्स	२८
३	सुनचाँदी व्यवसायी	९
४	भाडा व्यवसायी	४
५	होटल व्यवसायी	११
६	फेन्सी व्यवसायी	२०
७	क्लिनिक तथा औषधि व्यवसायी	९
८	तरकारी तथा फलफूल व्यवसायी	१५०
९	इलेक्ट्रोनिक व्यवसायी	८
१०	माछामासु पसल, व्यवसायी	९
११	हेयर सैलुन तथा सोन्दर्यकला व्यवसायी	१२
१२	उद्योग	३
१३	आर्ट व्यवसायी	४
१४	बेकरी तथा मिष्ठान्त व्यवसायी	६
१५	बाल मनोरञ्जन	१
१६	बंगुर पालन	२
१७	कार्ड बोर्ड उत्पादन	
१८	बोर्डिंग स्कूल संचालन	१५
१९	ठेक्कापट्टा	४
२०	जुत्ता पसल	७
२१	फोटो स्टुडियो	३
२२	फर्निचर	१३
२३	किनारा पसल तथा व्यवसायी	१०
२४	सि.डि. पसल	३
२५	पुल हाउस	०
२६	अटो वर्क्सप	२
२७	कपास उद्योग	०

२८	राइस मिल	०
२९	घडि रेडियो टि.भि. मर्मत	३
३०	पेट्रोल पम्प	२
३१	मसला उद्योग	०
३२	चस्मा पसल	२
३३	पस्मिना पसल	१
३४	माटाका भांडा, मुकुण्डो थगा सेरामिक्स	०
३५	खोज अनुसन्धान सेन्टर	०
३६	खजाघर तथा चिया पसल	९५
३७	ढुवानी सेवा	३
३८	पांगो माटो व्यवसाय	०
३९	ट्युसन सेन्टर	४
४०	हाउजिंग	२
४१	कार्पेट पसल	३
४२	सरसफाई तथा फोहोर मैला संकलन	०
४३	नर्सरी फुल व्यवसायी	३
४४	कुरियर	१
४५	मदिरा व्यवसाय	२७
४६	ग्यास डिलर	९
४७	नृत्य प्रशिक्षण तथा संगित प्रशिक्षण केन्द्र	१
४८	पाउ भण्डा	०
४९	क्याटरिंग	५
५०	कानुन व्यवसायी र परामर्श सेवा	०
५१	जिमखाना	०
५२	निर्माण व्यवसायी तथा सप्लायर्स	८
५३	कवाडी संकलन केन्द्र	०
५४	मल विउ उत्पादन	०
५५	कम्प्यूटर टेनिंग सेन्टर साईवर व्यवसायी	३
५६	फिल्म हल	०

५७	सिसा पसल	५
५८	पुस्तक व्यवसायी तथा फोटोकपी	११
५९	मनी ट्रान्सफर	३
६०	सहकारी	३२
६१	बैंक	१
६२	विज्ञापन मिडिया र केवल सेवा	०
६३	कागज उद्योग तथा छापाखाना	०
६४	पानी फिल्टर	०
६५	पार्टी प्यालेस	०
६६	भेटनरी	२

स्रोत: व्यवसायिक सर्भेक्षण, २०७५

४.१९ बैंक तथा वित्तीय संस्था सम्बन्धीविवरण

वडा नं.	बैंक तथा वित्तीय संस्थाको नाम	ठेगाना	वार्षिक कारोबार रकम (रु.)	लगानी रकम (रु.)	लगानीको मुख्य क्षेत्र
२	पूर्व नेपाल व. उ. स. स.	कमल-२	५७३२३०९.४४	४७५६४६४७७.८०	कृषि, पशुपालन
३	N.M.B बैंक	कमल-३			
३	लुम्बिनी विकास बैंक	कमल-३			
३	नवोदय . उ. स. संस्था	कमल-३			
३	द एभरेष्ट वचत तथा ऋण	कमल-३	३ करोड ३० लाख	२ करोड ३० लाख	व्यापार
३	नेपाल बहुउद्देश्यीय सहकारी संस्था लि. (शाखा)	कमल ३			
३	सहारा नेपाल बचत तथा ऋण सहकारी संस्था लि.	कमल ३			
४	चुलाचुली वचत	कमल-४			
५	महिला सशक्तिकरण	पाडाजुंगी			
५	चन्द्र दर्शन सहकारी संस्था	पाडाजुंगी	८ करोड	९ करोड	व्यापार, लघु कर्जा
५	सम्झौता सहकारी संस्था	वसन्त चौक	२ करोड	२ करोड	व्यापार, लघु कर्जा
५	वस्ती विकास सहकारी	वसन्त चौक	३ करोड	२ करोड	व्यापार, लघु कर्जा
५	आवास सहकारी	पाडाजुंगी	१ करोड २० लाख	९० लाख	व्यापार, लघु कर्जा
५	युनइटेड सहकारी	पाडाजुंगी	२ करोड ७० लाख	१ करोड	व्यापार, लघु कर्जा
५	सुभकृती वचत तथा ऋण	पाडाजुंगी	१ करोड २८ लाख	१ करोड	व्यापार, लघु कर्जा
५	हाप्पो सुरक्षा	पाडाजुंगी	९० लाख	४० लाख	व्यापार
६	नारी चेतना	सोनापुर	१ करोड २५ लाख	९०लाख	व्यापर लघु कर्जा

६	स्वर्णकमल बचत तथा ऋण सहकारी संस्था	सोनापुर	४० लाख	२० लाख	व्यापर लघु कजा
६	महिला मिलन	गेउरीया	१२ लाख १५ हजार	१२ लाख	व्यापर लघु कजा
७	इन्द्रेणी सहकारी				
७	रंगपुर बचत सहकारी	रंगपुर	१८ लाख	१७ लाख ९० हजार	लघु ऋण

स्रोत: संस्थागत सर्भेक्षण, २०७५

४.२० सहकारी सम्बन्धीविवरण

क्र.स.	सहकारीको नाम	सदस्य संख्या	
		महिला	पुरुष
१	नवोदय बहुउद्देश्यीय सहकारी संस्था लि तोपगाछी	७०१५	६९८
२	कमलेश्वरी सहकारी संस्था लि तोपगाछी	४९	१३३
३	युनाइटेड बहुउद्देश्यीय सहकारी संस्था लि. लखनपुर	१२४	१९५
४	पूर्व नेपाल बहुउद्देश्यीय सहकारी संस्था लि. तोपगाछी	१०९९	१३६५
५	चुलाचुली बचत तथा ऋण सहकारी संस्था लि. तोपगाछी	३०	३०
६	शसक्तीकरण महिला बचत तथा ऋण स.संस्था लि. लखनपुर	७८	०
७	चोमोल्डुमा बचत तथा ऋण सहकारी संस्था लि. लखनपुर	१९	१२
८	चन्द्रदर्शन बचत तथा ऋण सहकारी संस्था लि. लखनपुर	७६	१६२
९	महिला मिलन बचत तथा ऋण सहकारी संस्था लि. लखनपुर	५४	०
१०	नारी चेतना बचत तथा ऋण सहकारी संस्था लि. लखनपुर	३५०	०
११	रंगपुर बचत तथा ऋण सहकारी संस्था लि. लखनपुर	४१	८९
१२	वस्ति विकास बचत तथा ऋण स.संस्था लि. लखनपुर	१३	१८
१३	सम्भौता बचत तथा ऋण सहकारी संस्था लि. लखनपुर	११	२०
१४	शुभरत्न बचत तथा ऋण सहकारी संस्था लि. लखनपुर	१२	१३
१५	हाम्रो हितकारी कृषि सहकारी संस्था लि. तोपगाछी	२१	२८
१६	लखनपुर साना किसान कृषि स. संस्था लि. लखनपुर	१०४२	०
१७	खयरवारी महिला कृषि सहकारी संस्था लि. लखनपुर	१६४	१२
१८	त्रिगंगा कृषि सहकारी संस्था लि. लखनपुर	४१	५३
१९	सुम्निमा कृषि सहकारी संस्था लि लखनपुर	३७०	४९६
२०	लगनशिल कृषि सहकारी संस्था लि. लखनपुर	२४७	२५९
२१	नौलो विहानी कृषि सहकारी संस्था लि. तोपगाछी	४३	५४

२२	ढूलुु डलहघरे कृषल सहकलरी संसुथल लल. लखनडुर	०	०
२३	दुरवुडलडु कृषल सहकलरी संसुथल लल. तुडगलछुी	७	३७
२ॡ	अनुनडलली कृषल सहकलरी संसुथल लल. तुडगलछुी	१ॡ	१०
२ॡ	आई डल एड कृषल सहकलरी संसुथल लल. तुडगलछुी	ॡ०	ॡ०
२ॢ	कुडलडुडल कृषल सहकलरी संसुथल लल. तुडगलछुी	ॡ११	११ॡ
२ॣ	कडल कृषल सहकलरी संसुथल लल. तुडगलछुी	१ॡ	१ॢ
२ॡ	ऑलगरुक कृषल सहकलरी संसुथल लल. तुडगलछुी	ॢ	११
२॥	नेडलल दुगुध उतुडलदन सहकलरी संसुथल लल. तुडगलछुी ॡ	ॡ०	१३३
३०	नेडलल दुगुध उतुडलदन सहकलरी संसुथल लल. लखनडुर १	७ॢ	१ॡ
३१	नेडलल दुगुध उतुडलदन सहकलरी संसुथल लल. तुडगलछुी ॡ	ॡ०	ॢ०
३२	नेडलल दुगुध उतुडलदन सहकलरी संसुथल लल. तुडगलछुी १	३	३ॡ
३३	दुगुध कृषल सहकलरी संसुथल लल. लखनडुर १		

सुतः संसुथलगत सरुडुडकुषण, २०७ॡ

परिच्छेद ५: सामाजिक अवस्था

५.१ शैक्षिक तथा मानव संसाधन विकास

५.१.१ साक्षरताको अवस्था (६ वर्षभन्दा माथि)

वडा नं.	पुरुष			महिला			जम्मा	साक्षर जनसंख्या	साक्षरता प्रतिशत
	जम्मा जनसंख्या	साक्षर जनसंख्या	साक्षरता प्रतिशत	जम्मा जनसंख्या	साक्षर जनसंख्या	साक्षरता प्रतिशत	जनसंख्या		
१	३२८४	२९७०	९०.४४	३४६३	२७०७	७८.१७	६७४७	५६७७	८४.१४
२	३०६८	२७९०	९०.९४	३००९	२४२२	८०.४९	६०७७	५२१२	८५.७७
३	३०४८	२७३७	८९.८०	३०२४	२३६७	७८.२७	६०७२	५१०४	८४.०६
४	३७७७	३६१०	९५.५८	३५५०	३०६८	८६.४२	७३२७	६६७८	९१.१४
५	४१३०	३९८१	९६.३९	३८६५	३४५८	८९.४७	७९९५	७४३९	९३.०५
६	३०६२	२९२३	९५.४६	२९६१	२५२४	८५.२४	६०२३	५४४७	९०.४४
७	३८४३	३५८४	९३.२६	३७९४	३२४८	८५.६१	७६३७	६८३२	८९.४६
जम्मा	२४२१२	२२५९५	९३.३२	२३६६६	१९७९४	८३.६४	४७८७८	४२३८९	८८.५४

स्रोत: घरपरिवार सर्भेक्षण, २०७५

५.१.२ शैक्षिक तहअनुसार जनसंख्या स्थिति

वडा नम्बर	पूर्व प्रथामिक	आधारभूत तह	माध्यमिक तह	स्नातक तह	स्नाकोत्तर तह	एमफिल वा सो भन्दा माथि	प्राविधिक एसएलसी	साधारण लेखपढ	निरक्षर	कम उमेर	उपलब्ध नभएको	जम्मा
१	८७७	१४३६	२१४५	३५५	७३	३	६३	७२५	१०६३	४	६४५	७३८९
२	६०९	१००५	१४१५	९२८	३१३	२८	१९६	७१८	८४३	३	६०४	६६६२
३	८५४	८०७	१२९९	५१६	१५८	३	३०७	११६१	९५६	५	५२४	६५९०
४	६९५	१७०२	२३१६	६२६	१७४	१३	२	११५०	६२९	३	६८६	७९९६
५	९७७	१४७३	२४९३	५८९	२२९	२१	६	१६५१	५४२	१	७६८	८७५०
६	८०१	८८३	१७५४	५०१	१२५	१२	२९०	१०८१	५६३	४	६५९	६६७३
७	१८६५	१९६४	१७४४	३४२	१०९	२	१४	७९२	७८३	२	८०८	८४२५
जम्मा	६६७८	९२७०	१३१६६	३८५७	११८१	८२	८७८	७२७८	५३७९	२२	४६९४	५२४८५

स्रोत: घरपरिवार सर्भेक्षण, २०७५

५.१.२ सामुदायिक शैक्षिक संस्था सम्बन्धी विवरण

५.१.२.१ सामुदायिक विद्यालयको भौतिक अवस्था

क्र.सं.	विद्यालयको नाम	वडा	स्थापना भएको साल	तह	भवन संख्या		कोठा संख्या		भूकम्प प्रतिरोधी कोठाको संख्या	पुस्तकालय र अध्ययन केन्द्र (छ/छैन)	कम्प्युटर प्रयोगशाला (कम्प्युटर समेत)	डेस्क/वेञ्चको क्षमता (जोडी)	खेलमैदान क्षेत्रफल (वर्ग मी.)	कम्पाउण्ड वालको किसिम (तारवार, कर्चि, पक्की पर्खाल)	चर्पीको सुविधा (छ/छैन)	स्वच्छ खानेपानी (छ/छैन)	इन्टरनेट (छ/छैन)
					पक्की	कच्ची	पक्की	कच्ची									
१	बाँसवारी मावि	१	२०२१	माध्यमिक	६	१	१२	१	१२	होइन	होइन	५२	०	पक्की	होइन	होइन	होइन
२	कालिका प्रावि	१	२०४४	आधारभूत	१	२	२	६	४			४२	८००	पक्की	हो	हो	
३	नवदुर्गे प्रावि	१	२०६९	आधारभूत	४		८		८	होइन	होइन	३०	११०००	अर्धपक्की	हो	होइन	होइन
४	नरेन्द्र जनता मावि	१	२०२४	माध्यमिक	९		२०		२०	हो	हो	१३६	१७ कठ्ठा	पक्की	हो	हो	होइन
५	महेन्द्र रत्न मावि	२	२०२४	माध्यमिक		९		२६		हो	हो	२००	७०००	पक्की	हो	हो	होइन
६	ज्योति मावि	२	२०२३	माध्यमिक	१	५	४	७	४	हो	हो		६६५४५	पक्की	हो	होइन	होइन
७	कमला मदन आश्रित स्मृति मावि	२	२०१९	माध्यमिक	१०		२८		११	हो	हो	२४०	१ बिघा १७ कठ्ठा	पक्की	हो	हो	हो
८	धर्मभक्त मावि	३	२०२४	माध्यमिक	७		२२		२	हो	हो	१५८	१ बिघा	पक्की	हो	हो	हो
९	कन्चनजंघा आधारभूत विद्यालय	३	२०४५	आधारभूत	५	१	१३	४	१३	होइन	१	३०	७५०	पक्की	हो	हो	हो
१०	सरस्वती मावि		२०३२	माध्यमिक	३		१४		४	होइन	होइन	६०	१ बिघा ५ कठ्ठा	नवपल्लन	हो	हो	होइन
११	ज्योति आधारभूत विद्यालय	४	२०४५	आधारभूत	३	१	६	३	६	होइन	हो	५०	१६७३	पक्की	हो	होइन	होइन
१२	मंगलमय मावि	५	२०२८	माध्यमिक	६	६	३६	१२	२	हो	हो (२६)	□द]	७२००	कच्ची	हो	हो	हो
१३	गुहेश्वरी मावि	५	२०२३	आधारभूत	५		१७		५	होइन	३	१६८	८ कठ्ठा	पक्की	हो	हो	होइन
१४	शहिद रत्न आधारभूत विद्यालय	५	२०५१	आधारभूत	१	३	२	६	२	होइन	होइन	४०	१	कच्ची	होइन	होइन	होइन
१५	सिंहदेवी आधारभूत विद्यालय	५	२०३४	आधारभूत		५		५		होइन	होइन	३०	३०*३०	पक्की	हो	हो	होइन
१६	पञ्चकन्या आधारभूत विद्यालय	६	२०४५	पूर्वप्राथमिक	□द]		८			होइन	हो	४०	२८०	पक्की	हो	हो	होइन
१७	वाणी मावि	६	२०२२	माध्यमिक	२	५	१३	२२	□द]द्वज	होइन	होइन	१५०	३०*५०	पक्की	हो	होइन	होइन

१८	सरस्वती मावि	७	२०१४	माध्यमिक	५		३०			हो	हो	७२५		पक्की	हो	हो	हो
१९	अरनिको आधारभूत विद्यालय	७	२०२४	आधारभूत	४		९	४				४०	०-६-०		हो	होइन	होइन
२०	पिडडाँडा आधारभूत विद्यालय	७	२०४४	आधारभूत	२		७			होइन	होइन	४३	५४००	अर्धपक्की	हो	हो	होइन
२१	सिंहदेवी आधारभूत विद्यालय	७	२०३०	आधारभूत	५		७	७		होइन	होइन	७३	१ विघा १० कठ्ठा	छैन	हो	होइन	होइन

स्रोत: संस्थागत सर्भेक्षण, २०७५

५.१.२.२ सामुदायिक विद्यालयमा अध्ययन गरीरहेका तहगत छात्रछात्राको विवरण

क्र.सं.	विद्यालयको नाम	वडा	स्थापना भएको साल	तह	पूर्व प्राथमिक			आधारभूत (१-८)			माध्यमिक (९-१०)			माध्यमिक (११-१२)			जम्मा		
					छात्रा	छात्र	जम्मा	छात्रा	छात्र	जम्मा	छात्रा	छात्र	जम्मा	छात्रा	छात्र	जम्मा	छात्रा	छात्र	जम्मा
१	बाँसबारी मावि	१	२०२१	माध्यमिक	१२	९	२१	७९	६४	१४३	१६	८	२४				१०७	८१	१८८
२	कालिका प्रावि	१	२०४४	आधारभूत	१४	८	२२	३०	३१	६१							४४	३९	८३
३	नवदुर्गे प्रावि	१	२०६९	आधारभूत	९	७	१६	१४	२२	३६							५०	२९	७९
४	नरेन्द्र जनता मावि	१	२०२४	माध्यमिक	१५	२०	३५	१२७	११३	२४०	४३	४९	९२	३५	१९	५४	२२०	२०१	४२१
५	महेन्द्र रत्न मावि	२	२०२४	माध्यमिक	१४	१३	२७	११८	८५	२०३	५५	३१	८६	३४	३६	७०	२२१	१६५	३८६
६	ज्योति मावि	२	२०२३	माध्यमिक	२२	१५	३७	८१	६७	१४८	३२	३०	६२						
७	कमला मदन आश्रित स्मृति मावि	२	२०१९	माध्यमिक	९	१४	२३	११३	१३४	२४७	७९	८२	१६१	८९	४९	१३८	२९५	२७४	५६९
८	धर्मभक्त मावि	३	२०२४	माध्यमिक	१४	२५	३९	१३४	१२३	२५७	८१	५४	१३५	७६	३५	१११	३०५	२३७	५४२
९	कन्चनजंघा आधारभूत विद्यालय	३	२०४५	आधारभूत	८	६	१४	६१	५८	११९							६९	६४	१३३
१०	सरस्वती मावि		२०३२	माध्यमिक	६	११	१७	७२	७०	१४२	१६	१५	३१						
११	ज्योति आधारभूत विद्यालय	४	२०४५	आधारभूत	५	४	९	४९	३८	८७									

१२	मंगलमय मावि	५	२०२८	माध्यमिक	१८	१२	३२	२००	१७०	३७०	१७०	१५०	३२०	१००	६६	१६६	४७	३९८	८७८
१३	गुहेश्वरी मावि	५	२०२३	आधारभूत	७	८	१५	९३	७१	१६४									
१४	शहिद रत्न आधारभूत विद्यालय	५	२०५१	आधारभूत	११	९	२०	२८	२०	४८									
१५	सिंहदेवी आधारभूत विद्यालय	५	२०३४	आधारभूत	३	८	११	३८	३६	६४									
१६	पञ्चकन्या आधारभूत विद्यालय	६	२०४५	पूर्वप्राथमिक	६	१०	१३	२७	३९	६६							३३	४९	८२
१७	वाणी मावि	६	२०२२	माध्यमिक	१९	२६	४५	१५६	१८७	३३८	७६	८७	१६३	६०	४२	१०२	३११	३३७	६४८
१८	सरस्वती मावि	७	२०१४	माध्यमिक	३७	४४	८१	२१०	१९८	४०८	५२	४४	१०३				२६९	२४२	५११
१९	अरनिको आधारभूत विद्यालय	७	२०२४	आधारभूत	६	७	१३	३२	२३	५५							३८	३०	६८
२०	पिडडाँडा आधारभूत विद्यालय	७	२०४४	आधारभूत	५	२	७	१८	१७	३५							२३	२०	४३
२१	सिंहदेवी आधारभूत विद्यालय	७	२०३०	आधारभूत	१०	७	१७	२२	२५	४७							३२	३२	६४

स्रोत: संस्थागत सर्वेक्षण, २०७५

५.१.२.३ सामुदायिक विद्यालयमा सिकाई उपलब्धी तथा उत्तिर्ण दर

क्र.सं.	विद्यालयको नाम	वडा	स्थापना भएको साल	तह	जम्माविद्यार्थी		आधारभूत शिक्षा पुरा गर्ने विद्यार्थी		छात्रवृत्ती वा अन्य सुविधा पाउने विद्यार्थी		दिवा खाजा खान पाउने विद्यार्थी		कक्षा ९ मा प्राविधिक विषयमा भर्ना हुने विद्यार्थी		विज्ञान विषयमा कक्षा ११ मा भर्ना हुने विद्यार्थी	
					छात्र	छात्रा	छात्र	छात्रा	छात्र	छात्रा	छात्र	छात्रा	छात्र	छात्रा	छात्र	छात्रा
१	बाँसबारी मावि	१	२०२१	माध्यमिक	५१	१०२	८	१६	३४	७४	९	१२				
२	कालिका प्रावि	१	२०४४	आधारभूत	३५	३७	४	४	१५	३७	७	१३				
३	नवदुर्गे प्रावि	१	२०६९	आधारभूत	२९	५०			९	३७	७	९				
४	नरेन्द्र जनता मावि	१	२०२४	माध्यमिक	२१४	२१६	११३	१२७	७१	१९५	२०	१५				
५	महेन्द्र रत्न मावि	२	२०२४	माध्यमिक	२२१	१६५	२०	१९	२०	१३	२५	२२				
६	ज्योति मावि	२	२०२३	माध्यमिक	११८	१३२	१६	११	२१	८८	१५	२२				
७	कमला मदन आश्रित स्मृति मावि	२	२०१९	माध्यमिक	२६५	३१३	१०५	११२	७८	१५०	२०	२३				
८	धर्मभक्त मावि	३	२०२४	माध्यमिक	२३७	३०५	२२	३३	२४	१६७	१८	२०				
९	कन्चनजंघा आधारभूत विद्यालय	३	२०४५	आधारभूत	६९	६४	९	९	१२	५३	६	८				
१०	सरस्वती मावि		२०३२	माध्यमिक	८८	८५	१५	१६	२८	८८	१०	१२				
११	ज्योति आधारभूत विद्यालय	४	२०४५	आधारभूत	५३	४२	४	५	७	४९	५	४				
१२	मंगलमय मावि	५	२०२८	माध्यमिक	८२	१००	१७५	१९५	९५	३१८	१८	२३				
१३	गुहेश्वरी मावि	५	२०२३	आधारभूत	१८	२०	११	१८	२	२०	७	८				
१४	शहिद रत्न आधारभूत विद्यालय	५	२०५१	आधारभूत	२९	३९					९	११				
१५	सिंहदेवी आधारभूत विद्यालय	५	२०३४	आधारभूत	८	४	१००	५०	१५	३८	८	३				
१६	पञ्चकन्या आधारभूत विद्यालय	६	२०४५	पूर्वप्राथमिक	१६	४	४	६	१७	१३	१६	४				
१७	वाणी मावि	६	२०२२	माध्यमिक			१८२	१५६	११६	५२	२६	१९				
१८	सरस्वती मावि	७	२०१४	माध्यमिक					१०५	३२०	३७	४४				
१९	अरनिको आधारभूत विद्यालय	७	२०२४	आधारभूत	६	५	६	५	४	२	७	९				
२०	पिडडाँडा आधारभूत विद्यालय	७	२०४४	आधारभूत	३०	२९	५	१	१३	३०	३०	२९				

२१	सिंहदेवी आधारभूत विद्यालय	७	२०३०	आधारभूत	३२	३२	२२	२५	१८	१८	१०	७				
----	---------------------------	---	------	---------	----	----	----	----	----	----	----	---	--	--	--	--

स्रोत: संस्थागत सर्वेक्षण, २०७५

५.१.२.४ सामुदायिक विद्यालयमा खुदभर्ना, निरन्तरता तथा टिकाउ दर

क्र.सं.	विद्यालयको नाम	वडा	स्थापना भएको साल	तह	खुदभर्ना दर			निरन्तरता दर			सिकाई उपलब्धी दर			उत्तिर्ण दर		
					पूर्व प्राथमिक	आधार भूत	मावि	पूर्व प्रा.	आधार भूत	माध्यामिक	कक्षा ८	कक्षा १०	कक्षा १२	कक्षा ८	कक्षा १०	कक्षा १२
१	बाँसबारी मावि	१	२०२१	माध्यमिक	७०%	६२%	४५%	७०%	६२%	४५.००%	५७.५९%			१००%		
२	कालिका प्रावि	१	२०४४	आधारभूत	२२	८३		२०	५२							
३	नवदुर्गे प्रावि	१	२०६९	आधारभूत	१६	६३										
४	नरेन्द्र जनता मावि	१	२०२४	माध्यमिक	३५	२४०	९१	३५	२४०	९२	८.००१७ ९८५६	१९		९६.५	८४	
५	महेन्द्र रत्न मावि	२	२०२४	माध्यमिक	९३	८३	५६	७५	८०	९४	४९	५०	५१	९९	९२	५०
६	ज्योति मावि	२	२०२३	माध्यमिक	८०	९०	९२	९५	९७	९५	५३.४५	४७.३३		१००	१००	
७	कमला मदन आश्रित स्मृति मावि	२	२०१९	माध्यमिक	१००	१००	१००	१००	१००	१००	१००	१००	७५	१००	१००	५९
८	धर्मभक्त मावि	३	२०२४	माध्यमिक	३४	२६१	२३०		६०२	२०८	१००	१००		१००	१००	२०
९	कन्चनजंघा आधारभूत विद्यालय	३	२०४५	आधारभूत	१००	१००		५०	६०		६०			१००		
१०	सरस्वती मावि		२०३२	माध्यमिक	८३.६७	९४.५५		१००	९४.५५		४३.३८			१००		
११	ज्योति आधारभूत विद्यालय	४	२०४५	आधारभूत	२०	२२		१६	२०		६२			१००		
१२	मंगलमय मावि	५	२०२८	माध्यमिक	३२	१२०	६६	३०	२५०	२०५	५२	१७५		९७		
१३	गुहेश्वरी मावि	५	२०२३	आधारभूत	९५	९६		७५	९०		६०.५			१००		
१४	शहिद रत्न आधारभूत विद्यालय	५	२०५१	आधारभूत	२०	४८										
१५	सिंहदेवी आधारभूत विद्यालय	५	२०३४	आधारभूत	१००	१००		४२	७०							
१६	पञ्चकन्या आधारभूत विद्यालय	६	२०४५	पूर्वप्रा	८.५	७२		६८								
१७	वाणी मावि	६	२०२२	माध्यमिक	७.५	७०	६५	६५	७०	७५	८०	७५	६०	१००	६०	६०
१८	सरस्वती मावि	७	२०१४	माध्यमिक	८१	१२०	५	८०	८५	९५	५२.३१	७०.४४		१००	१००	
१९	अरनिको आधारभूत विद्यालय	७	२०२४	आधारभूत	१३	५५		१३	५५							
२०	पिडडाँडा आधारभूत विद्यालय	७	२०४४	आधारभूत	७	२			३४							
२१	सिंहदेवी आधारभूत विद्यालय	७	२०३०	आधारभूत	१७	४७		१७	४७							

स्रोत: संस्थागत सर्भेक्षण, २०७५

५.१.२.५ विद्यालय शान्ति क्षेत्र र विद्यालय सुधार योजना विवरण

क्र.सं.	विद्यालयको नाम	वडा	स्थापना भएको साल	तह	विद्यालय शान्तिक्षेत्र कार्यान्वयन	विद्यालय सुधारयोजनाअन्तर्गत	बालक्लब गठन	बालमैत्री शिक्षण विधिको प्रयोग
					(भएको/ नभएको)	(भएको/ नभएको)	(भएको/ नभएको)	(भएको/ नभएको)
१	बाँसवारी मावि	१	२०२१	माध्यमिक	हो	हो	हो	हो
२	कालिका प्रावि	१	२०४४	आधारभूत	हो	हो	हो	हो
३	नवदुर्गे प्रावि	१	२०६९	आधारभूत	हो	हो	हो	हो
४	नरेन्द्र जनता मावि	१	२०२४	माध्यमिक	होइन	हो	हो	हो
५	महेन्द्र रत्न मावि	२	२०२४	माध्यमिक	हो	हो	हो	होइन
६	ज्योति मावि	२	२०२३	माध्यमिक	हो	हो	हो	हो
७	कमला मदन आश्रित स्मृति मावि	२	२०१९	माध्यमिक	हो	हो	हो	हो
८	धर्मभक्त मावि	३	२०२४	माध्यमिक	हो	हो	हो	हो
९	कन्चनजंघा आधारभूत विद्यालय	३	२०४५	आधारभूत	हो	हो	हो	हो
१०	सरस्वती मावि		२०३२	माध्यमिक	हो	हो	हो	हो
११	ज्योति आधारभूत विद्यालय	४	२०४५	आधारभूत	हो	हो	हो	हो
१२	मंगलमय मावि	५	२०२८	माध्यमिक	हो	हो	हो	हो
१३	गुहेश्वरी मावि	५	२०२३	आधारभूत	हो	हो	हो	हो
१४	शहिद रत्न आधारभूत विद्यालय	५	२०५१	आधारभूत	हो	हो	हो	हो
१५	सिंहदेवी आधारभूत विद्यालय	५	२०३४	आधारभूत	हो	हो		हो
१६	पञ्चकन्या आधारभूत विद्यालय	६	२०४५	पूर्वप्राथमिक	हो	हो	हो	हो
१७	वाणी मावि	६	२०२२	माध्यमिक	हो	हो	हो	हो
१८	सरस्वती मावि	७	२०१४	माध्यमिक	हो	हो	हो	हो
१९	अरनिको आधारभूत विद्यालय	७	२०२४	आधारभूत	होइन	हो	होइन	हो
२०	पिडडाँडा आधारभूत विद्यालय	७	२०४४	आधारभूत	हो	हो	होइन	हो
२१	सिंहदेवी आधारभूत विद्यालय	७	२०३०	आधारभूत	होइन	होइन	होइन	हो

५.१.२.६ सामुदायिक विद्यालयमा शैक्षिक जनशक्ति विवरण

क्र.सं.	विद्यालयको नाम	वडा	स्थापना भएको साल	तह	स्वीकृत दरबन्दी	कार्यरत शिक्षक संख्या		महिला शिक्षक संख्या		विषयगत शिक्षक संख्या		
					संख्या	शिक्षक	शिक्षिका	आधारभूत	माध्यामिक	गणित	विज्ञान	अंग्रेजी
१	बाँसवारी मावि	१	२०२१	माध्यमिक	९	८	१	१		१		१
२	कालिका प्रावि	१	२०४४	आधारभूत	५	५	२	२				
३	नवदुर्गे प्रावि	१	२०६९	आधारभूत	५	४	१					
४	नरेन्द्र जनता मावि	१	२०२४	माध्यमिक	१५	१४	१	१		२	१	१
५	महेन्द्र रत्न मावि	२	२०२४	माध्यमिक	१८	१३	५	५		१	२	३
६	ज्योति मावि	२	२०२३	माध्यमिक	११	९	२	२		१	२	१
७	कमला मदन आश्रित स्मृति मावि	२	२०१९	माध्यमिक	१९	१७	२	१३	६	२	२	२
८	धर्मभक्त मावि	३	२०२४	माध्यमिक	२७	१७	१०	१०		१	३	४
९	कन्चनजंघा आधारभूत विद्यालय	३	२०४५	आधारभूत	८	७	१	१				
१०	सरस्वती मावि		२०३२	माध्यमिक	१०	६	४	१		१	१	१
११	ज्योति आधारभूत विद्यालय	४	२०४५	आधारभूत	७	४	३	३		२		
१२	मंगलमय मावि	५	२०२८	माध्यमिक	१२	२२	१४	२	१	६	६	४
१३	गुहेश्वरी मावि	५	२०२३	आधारभूत	१२	८	८	८		४	४	४
१४	शहिद रत्न आधारभूत विद्यालय	५	२०५१	आधारभूत	५	३	२					
१५	सिंहदेवी आधारभूत विद्यालय	५	२०३४	आधारभूत	६	२	४					
१६	पञ्चकन्या आधारभूत विद्यालय	६	२०४५	पूर्वप्राथमिक	३	१	२	२				
१७	वाणी मावि	६	२०२२	माध्यमिक	२९	२१	८	७		२	३	५
१८	सरस्वती मावि	७	२०१४	माध्यमिक		१७	५	४	१	१	१	१
१९	अरनिको आधारभूत विद्यालय	७	२०२४	आधारभूत	४	२	२	२				
२०	पिडडाँडा आधारभूत विद्यालय	७	२०४४	आधारभूत	५	३	२	२				
२१	सिंहदेवी आधारभूत विद्यालय	७	२०३०	आधारभूत	४	२	३	३				

५.१.२.७ सामुदायिक विद्यालयमा छात्रवृत्ती तथाअन्यलक्षित सुविधाउपलब्धताको अवस्था (छात्रवृत्तीको किसिमअनुसार)

क्र.सं.	विद्यालयको नाम	वडा	स्थापना भएको साल	तह	दलित छात्रवृत्ति		अपाङ्ग छात्रवृत्ति		छात्रा छात्रवृत्ति	विपन्न छात्रवृत्ति		जेहेन्दार छात्रवृत्ति		अन्य सुविधा	
					छात्र	छात्रा	छात्र	छात्रा		छात्र	छात्रा	छात्र	छात्रा	छात्र	छात्रा
१	बाँसबारी मावि	१	२०२१	माध्यमिक	३	८			३९					९	१२
२	कालिका प्रावि	१	२०४४	आधारभूत	१६	१४			२३						
३	नवदुर्गे प्रावि	१	२०६९	आधारभूत	४	६		१		६	१२				१८
४	नरेन्द्र जनता मावि	१	२०२४	माध्यमिक	३२	३३	□हाइ ज	□हाइ ज	१२७	४	४	२	२	३३	२९
५	महेन्द्र रत्न मावि	२	२०२४	माध्यमिक	२०	२३	१	१		२५	३१	३	७०	२२	२५
६	ज्योति मावि	२	२०२३	माध्यमिक	३	७						२	२		
७	कमला मदन आश्रित स्मृति मावि	२	२०१९	माध्यमिक	१५	२३	१		६७	५३	४९	९	११		
८	धर्मभक्त मावि	३	२०२४	माध्यमिक	१२	११	१		१२२				११	५	१५
९	कन्चनजंघा आधारभूत विद्यालय	३	२०४५	आधारभूत	११	९	१	१	३७			१	१		
१०	सरस्वती मावि		२०३२	माध्यमिक	२८	१९	१		८५		१				
११	ज्योति आधारभूत विद्यालय	४	२०४५	आधारभूत	७	१३	१								
१२	मंगलमय मावि	५	२०२८	माध्यमिक	हो	हो	हो	हो				हो	हो		
१३	गुहेश्वरी मावि	५	२०२३	आधारभूत	२६	३६				१३	४	५	१०	८	७
१४	शहिद रत्न आधारभूत विद्यालय	५	२०५१	आधारभूत	६	७									
१५	सिंहदेवी आधारभूत विद्यालय	५	२०३४	आधारभूत	१	१		३९	१६						
१६	पञ्चकन्या आधारभूत विद्यालय	६	२०४५	पूर्वप्राथमिक	१६	३			८						
१७	वाणी मावि	६	२०२२	माध्यमिक	४०	४५	३	२	१५२			९	६		
१८	सरस्वती मावि	७	२०१४	माध्यमिक	१०५	११०			२९०						
१९	अरनिको आधारभूत विद्यालय	७	२०२४	आधारभूत	२									१०	१८
२०	पिडडाँडा आधारभूत विद्यालय	७	२०४४	आधारभूत	४	३			२४					९	३

२१	सिंहदेवी आधारभूत विद्यालय	७	२०३०	आधारभूत	२०	१४								
----	---------------------------	---	------	---------	----	----	--	--	--	--	--	--	--	--

स्रोत: संस्थागत सर्वेक्षण, २०७५

५.१.२.८ सामुदायिक विद्यालयमा शैक्षिक गुणस्तरसम्बन्धी विवरण

क्र.सं.	विद्यालयको नाम	वडा	स्थापना भएको साल	तह	नमूनाविद्यालय	अपाङ्गविद्यार्थी श्रोत कक्षा	CBEGRA कार्यान्वयन	एकीकृत पाठ्यक्रम	इन्टरनेट सुविधा	छुट्टै प्रधानाध्यापक दरबन्दी
					हो, होइन	(भएको/नभएको)	(भएको/नभएको)	(भएको/नभएको)	(भएको/नभएको)	(भएको/नभएको)
१	बाँसबारी मावि	१	२०२१	माध्यमिक	होइन	होइन		हो	होइन	होइन
२	कालिका प्रावि	१	२०४४	आधारभूत	होइन	होइन		हो	होइन	हो
३	नवदुर्गे प्रावि	१	२०६९	आधारभूत	होइन	होइन		हो	होइन	होइन
४	नरेन्द्र जनता मावि	१	२०२४	माध्यमिक	होइन	होइन	होइन	होइन	होइन	होइन
५	महेन्द्र रत्न मावि	२	२०२४	माध्यमिक	होइन	होइन	हो	हो	होइन	होइन
६	ज्योति मावि	२	२०२३	माध्यमिक	होइन	होइन		होइन	होइन	होइन
७	कमला मदन आश्रित स्मृति मावि	२	२०१९	माध्यमिक	हो	होइन	होइन	होइन	हो	होइन
८	धर्मभक्त मावि	३	२०२४	माध्यमिक	होइन	होइन		होइन	हो	होइन
९	कन्चनजंघा आधारभूत विद्यालय	३	२०४५	आधारभूत	हो	होइन		हो	हो	होइन
१०	सरस्वती मावि		२०३२	माध्यमिक	होइन	होइन			होइन	होइन
११	ज्योति आधारभूत विद्यालय	४	२०४५	आधारभूत	होइन	होइन		हो	होइन	होइन
१२	मंगलमय मावि	५	२०२८	माध्यमिक	हो	हो	होइन	हो	हो	होइन
१३	गुहेश्वरी मावि	५	२०२३	आधारभूत	होइन	होइन	हो	होइन	होइन	होइन
१४	शहिद रत्न आधारभूत विद्यालय	५	२०५१	आधारभूत	होइन					हो
१५	सिंहदेवी आधारभूत विद्यालय	५	२०३४	आधारभूत	होइन	होइन		होइन	होइन	होइन
१६	पञ्चकन्या आधारभूत विद्यालय	६	२०४५	पूर्वप्राथमिक	होइन	होइन			होइन	होइन
१७	वाणी मावि	६	२०२२	माध्यमिक	होइन	होइन			होइन	होइन
१८	सरस्वती मावि	७	२०१४	माध्यमिक	हो	होइन	हो	हो	हो	होइन

१९	अरनिको आधारभूत विद्यालय	७	२०२४	आधारभूत	होइन	होइन		हो	होइन	
२०	पिडडाँडा आधारभूत विद्यालय	७	२०४४	आधारभूत	होइन	होइन	होइन	होइन	होइन	होइन
२१	सिंहदेवी आधारभूत विद्यालय	७	२०३०	आधारभूत	होइन	होइन	हो	होइन	होइन	होइन

स्रोत: संस्थागत सर्भेक्षण, २०७५

५.१.३ संस्थागत शैक्षिक संस्था सम्बन्धी विवरण

५.१.३.१ संस्थागत विद्यालयको भौतिक अवस्था

क्र.सं.	विद्यालयको नाम	वडा	स्थापना भएको साल	तह	भवन संख्या		कोठा संख्या		भूकम्प प्रतिरोधी कोठाको संख्या	पुस्तकालय र अध्ययन केन्द्र (छ/छैन)	कम्प्युटर प्रयोगशाला (कम्प्युटर समेत)	डेस्क/वेञ्चको क्षमता (जोडी)	खेलमैदान क्षेत्रफल (वर्ग मी.)	कम्पाउण्ड वालको किसिम (तारवार, कच्चि, पक्की पर्खाल)	चर्पीको सुविधा (छ/छैन)	स्वच्छ खानेपानी (छ/छैन)	इन्टरनेट (छ/छैन)
					पक्की	कच्ची	पक्की	कच्ची									
१	इन्द्र लोहनी बोर्डिङ स्कुल	१	२०६५	आधारभूत	१		४		४	होइन	दुछ		३ कठठा	कच्ची	हो	हो	होइन
२	सरस्वती बोर्डिङ स्कुल	१	२०५७		१	१	६	६			होरछ	७०	२ कठठा		हो	हो	होइन
३	विद्यासदन बोर्डिङ स्कुल	१	२०६४	माध्यमिक	४		१८		हो	हो	ज्ञघ	७०	८७१	तारवार	हो	हो	हो
४	शुभारम्भ शिक्षा निकेतन		२०७०	आधारभूत	२	१	६	४	६	होइन	होइन	२५		कच्ची	हो	हो	होइन
५	पाथीभरा इडलिस बोर्डिङ स्कुल	२	२०५३	माध्यमिक	२		१२		१२	हो	हो			तारवार	हो	हो	हो
६	नवोदय माध्यमिक विद्या मन्दिर	२	२०५३	माध्यमिक	१	२	६	१७	६	हो	ज्ञ	११५			हो	हो	होइन
७	वन्दरल्याण्ड इडलिस बोर्डिङ स्कुल	३	२०४८	माध्यमिक	१		३०		३०	हो	हो	३६०	६ कठठा	पक्की	हो	हो	हो
८	लालिमा बोर्डिङ स्कुल	३	२०५३	माध्यमिक	१	१		४	१८	हो	हो	४००	१० कठठा	पक्की	हो	हो	हो
९	निहारिका इ. बोर्डिङ स्कुल	३	२०५१	माध्यमिक	३		३२			हो	हो	२६६	५ कठठा	पक्की	हो	हो	हो
१०	चन्द्रज्योति बोर्डिङ स्कुल	४	२०५७	आधारभूत	२		९		९	हो	होइन	३०	३ कठठा	तारवार	हो	हो	होइन

११	फोनक्स इं बोर्डिड स्कूल	४		माध्यमिक	३		२१		२१	होइन	हो	१३८	0-6-0	पक्की	हो	हो	हो
१२	तोपगाछी इं बोर्डिड स्कूल	४	२०६१	पूर्वप्राथमिक	१		९		९	होइन	होइन	३१	1 कठ्ठा	तारवार	हो	हो	होइन
१३	लिटल एन्जल बोर्डिड स्कूल	४	२०४९	आधारभूत	१	२	६	६	६	हो	होर घ कभत	४५	7200	अर्द्धपक्की	हो	हो	होइन
१४	नमुना एकेडेमी	५	२०६३	पूर्वप्राथमिक	१		५		५	ज्ञ	ज्ञ	१०	1 कठ्ठा	अर्द्धपक्की	ज्ञ	हो	
१५	स्मारिका आवासीय मावि	५	२०६६	माध्यमिक	१		२२		२२	हो	ज्ञछ	१५०	18229	पक्की	हो	हो	हो
१६	मुनसन मावि	५	२०५६		२	१	१८	११	२	हो	हो	हो	15 कठ्ठा	पक्की	हो	हो	हो
१७	पशुपति शिक्षा मन्दिर	५	२०६०	पूर्वप्राथमिक		५		१२		हो	हो	५०	3 कठ्ठा	पक्की	हो	हो	होइन
१८	तराई इ. बोर्डिड स्कूल	५	२०६९	आधारभूत	हो		६		६	होइन	हो	६५	6 कठ्ठा		हो	हो	होइन
१९	स्टार इ. स्कूल	५	२०५४	माध्यमिक	२	४	१३	२३	९	हो	हो	२१६	100	पक्की	हो	हो	हो
२०	साउथ पोल एजुकेशन फाउन्डेशन	५	२०५७	माध्यमिक	१	१	११	९		हो	हो	११०	10000	पक्की	हो	हो	हो
२१	हिमाली बोर्डिड स्कूल	६	२०५२	माध्यमिक	३		२१		२१	हो	हो	९५	8 कठ्ठा	तारवार	हो	हो	हो
२२	नवकला एजुकेशन फाउन्डेशन	६	२०७१	आधारभूत	१	१	१६	८		द	हो	२५	4 कठ्ठा	होइन	हो	हो	हो
२३	उज्यालो एजुकेशन फाउन्डेशन	६	२०७१	आधारभूत	हो	हो	४	४		हो	हो	२२	3 कठ्ठा	तारवार	हो	हो	होइन
२४	वर्णमाला एजुकेशन फाउन्डेशन	६	२०७४	पूर्वप्राथमिक	१		१		७	हो		२०	0.5 कठ्ठा	तारवार	हो	हो	हो
२५	माता तिर्थ बालिका स्कूल	६	२०७२	आधारभूत	हो	होइन	हो	होइन	होइन	हो	हो	४०	7 कठ्ठा	पक्की	हो	हो	होइन
२६	एन्जल एकेडेमी	७	२०६४	पूर्वप्राथमिक	२		१०		१०	होइन	हो	२५	10 कठ्ठा	पक्की	हो	हो	हो
२७	लखनपुर नमुना इ. बोर्डिड स्कूल	७	२०६४	आधारभूत		२		१०		होइन	हो	४०	3 कठ्ठा	कच्ची	हो	हो	हो
२८	एभरग्रीन स्कूल	७	२०५६	माध्यमिक		१		१६	१६	हो	हो	१३०	4 कठ्ठा	तारवार	हो	हो	हो

स्रोत: संस्थागत सर्वेक्षण, २०७५

५.१.३.२ संस्थागत विद्यालयमा अध्ययन गरीरहेका तहगत छात्रछात्राको विवरण

क्र.सं.	विद्यालयको नाम	वडा	स्थापना भएको साल	तह	पूर्व प्राथमिक			आधारभूत (१-८)			माध्यमिक (९-१०)			माध्यमिक (११-१२)			जम्मा		
					छात्रा	छात्र	जम्मा	छात्रा	छात्र	जम्मा	छात्रा	छात्र	जम्मा	छात्रा	छात्र	जम्मा	छात्रा	छात्र	जम्मा
१	इन्द्र लोहनी बोर्डिङ स्कूल	१	२०६५	आधारभूत	३०	२०	५०	१६	२०	३६							४६	४०	८६
२	सरस्वती बोर्डिङ स्कूल	१	२०५७		४०	५५	९५	७८	१०४	१८२									
३	विद्यासन बोर्डिङ स्कूल	१	२०६४	माध्यमिक	४०	४६	८६	७४	७८	१५२	२	११	१३						
४	शुभारम्भ शिक्षा निकेतन		२०७०	आधारभूत	१६	२०	३६	२९	२१	५०									
५	पाथीभरा इडलिस बोर्डिङ स्कूल	२	२०५३	माध्यमिक	६५	६०	१२५	८०	१२०	२००	७०	७५	१४५				२१५	२५५	४७०
६	नवोदय माध्यमिक विद्या मन्दिर	२	२०५३	माध्यमिक	५५	४५	१००	८५	११७	२०२	१८	२१	३९						
७	वन्दरल्याण्ड इडलिस बोर्डिङ स्कूल	३	२०४८	माध्यमिक	६०	५४	११४	१३८	१७३	३११	२६	३२	५८				२२४	२३९	४६३
८	लालामा बोर्डिङ स्कूल	३	२०५३	माध्यमिक	५५	४५	१००	१५०	१५५	३०५	५५	३५	९०				२६०	२३५	४९५
९	निहारिका इ. बोर्डिङ स्कूल	३	२०५१	माध्यमिक	१००	९५	१९५	१९८	२५८	४५६	७१	७६	१४७				३६९	४२९	७९८
१०	चन्द्रज्योति बोर्डिङ स्कूल	४	२०५७	आधारभूत	१८	२२	४०	२५	१५	४०									
११	फोनिक्स इ. बोर्डिङ स्कूल	४		माध्यमिक	४२	७१	११३	१२७	१७९	३०६	२५	३६	६१				१९४	२८६	४८०
१२	तोपगाछी इ. बोर्डिङ स्कूल	४	२०६१	पूर्वप्राथमिक	२५	४०	६५	४०	३५	७५							६५	७५	१४०
१३	लिटल एन्जल बोर्डिङ स्कूल	४	२०४९	आधारभूत	३०	३३	६३	२७	२७	५४									
१४	नमुना एकेडेमी	५	२०६३	पूर्वप्राथमिक	९	१४	२३												
१५	स्मारिका आवासीय मावि	५	२०६६	माध्यमिक	६०	७०	१३०	१००	१५०	२५०	५०	४०	९०				२१०	२६०	४७०
१६	मुनसन मावि	५	२०५६		५०	५०	१००	५०	१००	१५०	५०	५०	१००				१५०	२००	३५०
१७	पशुपति शिक्षा मन्दिर	५	२०६०	पूर्वप्राथमिक	२८	३०	५८	२५	३०	५५									
१८	तराई इ. बोर्डिङ स्कूल	५	२०६९	आधारभूत	४०	५०	९०	२८	३२	६०									
१९	स्टार इ. स्कूल	५	२०५४	माध्यमिक	७९	९६	१७५	१६३	३८९	२७	३७	६४							

२०	साउथ पोल एजुकेशन फाउन्डेशन	५	२०५७	माध्यमिक	५२	६०	११२	८३	९५	१७८	११	१९	३०				१४६	१७४	३२०
२१	हिमाली बोर्डिङ स्कूल	६	२०५२	माध्यमिक	५१	८३	१३४	११४	१६६	३४०	३५	२३	५८				२००	२७२	४७२
२२	नवकला एजुकेशन फाउन्डेशन	६	२०७१	आधारभूत	४५	२६	६८	४२	३६	७८							८४	६२	१४६
२३	उज्यालो एजुकेशन फाउन्डेशन	६	२०७१	आधारभूत	२७	३१	५८	२४	२०	४४							५१	५१	१०२
२४	वर्णमाला एजुकेशन फाउन्डेशन	६	२०७४	पूर्वप्राथमिक	३०	२२	५२												
२५	माता तिरथ बालिका स्कूल	६	२०७२	आधारभूत	६०		६०	१७		१७							७७		७७
२६	एन्जल एकेडेमी	७	२०६४	पूर्वप्राथमिक	५०	१०	६०	७	१३	२०							५७	२३	८०
२७	लखनपुर नमुना इ. बोर्डिङ स्कूल	७	२०६४	आधारभूत	३१	३९	७०	२५	२९	५४							५६	६८	१२४
२८	एभरग्रीन स्कूल	७	२०५६	माध्यमिक	५२	३९	९१	९२	९९	१९१	१६	८	२४				१६०	१४६	३०६

स्रोत: संस्थागत सर्वेक्षण, २०७५

५.१.३.३ संस्थागत विद्यालयमा शैक्षिक जनशक्ति विवरण

क्र.सं.	विद्यालयको नाम	वडा	स्थापना भएको साल	तह	स्वीकृत दरबन्दी	कार्यरत शिक्षक संख्या		महिला शिक्षक संख्या		विषयगत शिक्षक संख्या		
					संख्या	शिक्षक	शिक्षिका	आधारभूत	माध्यामिक	गणित	विज्ञान	अंग्रेजी
१	इन्द्र लोहनी बोर्डिङ स्कुल	१	२०६५	आधारभूत		४	६			१	१	१
२	सरस्वती बोर्डिङ स्कुल	१	२०५७			८	६	२		३	२	२
३	विद्यासदन बोर्डिङ स्कुल	१	२०६४	माध्यमिक	१७	६	११	५	२	३	३	३
४	शुभारम्भ शिक्षा निकेतन		२०७०	आधारभूत		४	६					
५	पाथीभरा इडलिस बोर्डिङ स्कुल	२	२०५३	माध्यमिक		७	१२	२		३	३	३
६	नवोदय माध्यमिक विद्या मन्दिर	२	२०५३	माध्यमिक		८	८	८		१	१	१
७	वन्दरल्याण्ड इडलिस बोर्डिङ स्कुल	३	२०४८	माध्यमिक		१०	१४	२	१	३	३	२
८	लालामा बोर्डिङ स्कुल	३	२०५३	माध्यमिक		६	१२	५	१	१	१	१
९	निहारिका इ. बोर्डिङ स्कुल	३	२०५१	माध्यमिक		१३	३१	२८	३	५	५	१०
१०	चन्द्रज्योति बोर्डिङ स्कुल	४	२०५७	आधारभूत		४	४					
११	फोनिक्स इ. बोर्डिङ स्कुल	४		माध्यमिक		११	१४	१४		३	३	३
१२	तोपगाछी इ. बोर्डिङ स्कुल	४	२०६१	पूर्वप्राथमिक		५	४					
१३	लिटल एन्जल बोर्डिङ स्कुल	४	२०४९	आधारभूत		३	६	३		२	२	२
१४	नमुना एकेडेमी	५	२०६३	पूर्वप्राथमिक		१	३					
१५	स्मारिका आवासीय मावि	५	२०६६	माध्यमिक		१०	१५	१०	५	२	२	३
१६	मुनसन मावि	५	२०५६		२१	११	१०	५	५	७	५	१५
१७	पशुपति शिक्षा मन्दिर	५	२०६०	पूर्वप्राथमिक		२	८			१	१	२
१८	तराई इ. बोर्डिङ स्कुल	५	२०६९	आधारभूत	९	२	७	७				
१९	स्टार इ. स्कुल	५	२०५४	माध्यमिक		१०	१९			२	२	२
२०	साउथ पोल एजुकेशन फाउन्डेशन	५	२०५७	माध्यमिक		८	११	९	२	४	३	४
२१	हिमाली बोर्डिङ स्कुल	६	२०५२	माध्यमिक		१३	१५	१५		४	४	३

२२	नवकला एजुकेशन फाउन्डेशन	६	२०७१	आधारभूत	४	१	९	६		२	२	२
२३	उज्यालो एजुकेशन फाउन्डेशन	६	२०७१	आधारभूत	४	३	८	८		२	२	२
२४	वर्णमाला एजुकेशन फाउन्डेशन	६	२०७४	पूर्वप्राथमिक		३	५					
२५	माता त्रिथ बालिका स्कुल	६	२०७२	आधारभूत			५	५		४	४	४
२६	एन्जल एकेडेमी	७	२०६४	पूर्वप्राथमिक		१	४	४				
२७	लखनपुर नमुना इ. बोर्डिङ स्कुल	७	२०६४	आधारभूत		३	५			१		
२८	एभरग्रीन स्कुल	७	२०५६	माध्यमिक		७	११	६		३	३	३

स्रोत: संस्थागत सर्वेक्षण, २०७५

५.१.३.४ संस्थागत विद्यालयमा छात्रवृत्ति तथा अन्यलक्षित सुविधा उपलब्धताको अवस्था (छात्रवृत्तिको किसिम अनुसार)

क्र.सं.	विद्यालयको नाम	वडा	स्थापना भएको साल	तह	दलित छात्रवृत्ति		अपाङ्ग छात्रवृत्ति		छात्रा छात्रवृत्ति	विपन्न छात्रवृत्ति		जेहेन्दार छात्रवृत्ति		अन्य सुविधा	
					छात्र	छात्रा	छात्र	छात्रा		छात्र	छात्रा	छात्र	छात्रा	छात्र	छात्रा
१	इन्द्र लोहनी बोर्डिङ स्कुल	१	२०६५	आधारभूत											
२	सरस्वती बोर्डिङ स्कुल	१	२०५७												
३	विद्यासदन बोर्डिङ स्कुल	१	२०६४	माध्यमिक	९	७	१		७	२५	२५	८	८		
४	शुभारम्भ शिक्षा निकेतन		२०७०	आधारभूत							३		४		
५	पाथीभरा इडलिस बोर्डिङ स्कुल	२	२०५३	माध्यमिक	१०	५	२	१		५	१०	५	६	१	३
६	नवोदभ माध्यमिक विद्या मन्दिर	२	२०५३	माध्यमिक			१			१२	१४	२	१		
७	वन्दरल्याण्ड इडलिस बोर्डिङ स्कुल	३	२०४८	माध्यमिक	१०	२०	१			२०	२०	१०	१०		
८	लालामा बोर्डिङ स्कुल	३	२०५३	माध्यमिक	३	३				७	३	१	१		
९	निहारिका इ. बोर्डिङ स्कुल	३	२०५१	माध्यमिक	५	४	२			४	८	१४	१६	७	८
१०	चन्द्रज्योति बोर्डिङ स्कुल	४	२०५७	आधारभूत	१	१				२		४			
११	फोनिक्स इ. बोर्डिङ स्कुल	४		माध्यमिक	३	१			११	९	७	८	९		
१२	तोपगाछी इ. बोर्डिङ स्कुल	४	२०६१	पूर्वप्राथमिक	२					१		१			

१३	लिटल एन्जल बोर्डिड स्कुल	४	२०४९	आधारभूत		२					२	२	२		१
१४	नमुना एकेडेमी	५	२०६३	पूर्वप्राथमिक		२-बल					२(बल	२- □कथ	१	१	
१५	स्मारिका आवासीय मावि	५	२०६६	माध्यमिक	५	१			१०	७	८	७			
१६	मुनसन मावि	५	२०५६		२	५		१४	३	२	५	७			
१७	पशुपति शिक्षा मन्दिर	५	२०६०	पूर्वप्राथमिक	१	१	१	१	१	१	१	१			
१८	तराई इ. बोर्डिड स्कुल	५	२०६९	आधारभूत	८	७		१	३	२	५	४	२	१	
१९	स्टार इ. स्कुल	५	२०५४	माध्यमिक											
२०	साउथ पोल एजुकेशन फाउन्डेशन	५	२०५७	माध्यमिक	४	३			२०	१६	१४	१०	९	६	
२१	हिमाली बोर्डिड स्कुल	६	२०५२	माध्यमिक	२४	२०					११	९			
२२	नवकला एजुकेशन फाउन्डेशन	६	२०७१	आधारभूत			१		८	५	२	३			
२३	उज्यालो एजुकेशन फाउन्डेशन	६	२०७१	आधारभूत	८	१०			८	१०	५	८			
२४	वर्णमाला एजुकेशन फाउन्डेशन	६	२०७४	पूर्वप्राथमिक											
२५	माता तिर्थ बालिका स्कुल	६	२०७२	आधारभूत											
२६	एन्जल एकेडेमी	७	२०६४	पूर्वप्राथमिक	१										
२७	लखनपुर नमुना इ. बोर्डिड स्कुल	७	२०६४	आधारभूत	२		१				१	१			
२८	एभरग्रीन स्कुल	७	२०५६	माध्यमिक	११	११			९	९	१५	२४			

स्रोत: संस्थागत सर्वेक्षण, २०७५

५.१.४ बाल विकास केन्द्रमा अध्ययन गरीरहेका छात्रछात्राको विवरण(स्कूलमा नै सञ्चालितप्राविधिकशिक्षायसमाआउँदैन, स्कूलमा नै आउँछ)

क्र.सं.	बालविकास केन्द्रको नाम	ठेगाना/वडा	बालबालिका संख्या		भवनको किसिम (कच्ची, पक्की)	शौचालय (छ, छैन)	पिउने पानी (छ, छैन)	फर्निचरको किसिम (डेस्कबेञ्च, चकटीम्याट, कुर्सीटेबल)
			बालक	बालिका				
१	हिमाली बाल विकास केन्द्र	५	१०	३	कच्ची	होइन	हो	होइन
२	बाल विकास केन्द्र	५						
३	ज्ञानमुखी बालविकास केन्द्र	५	१५	१०	पक्की	हो	होइन	चकटी म्याट

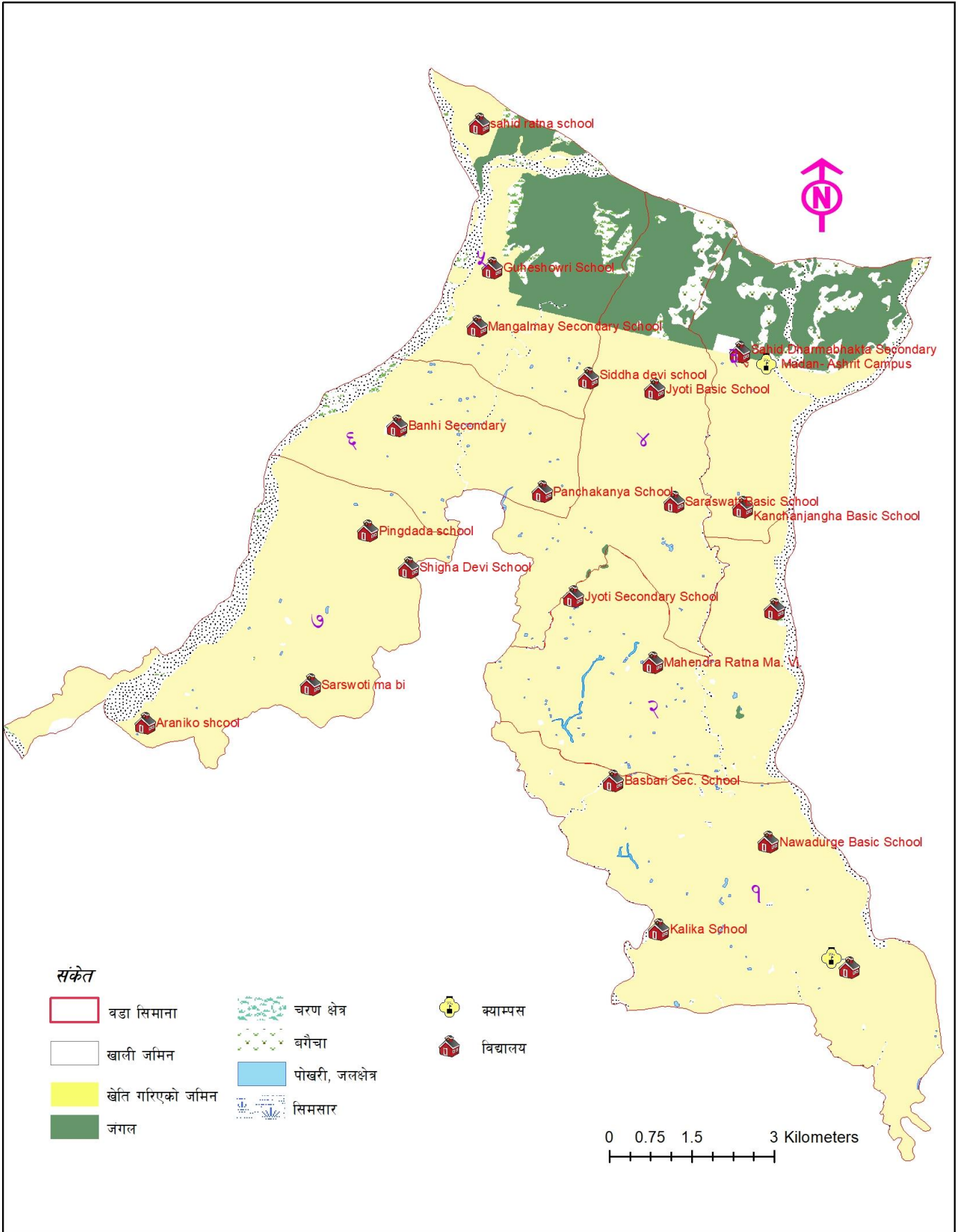
स्रोत: संस्थागत सर्भेक्षण, २०७५

५.१.५ क्याम्पस तथा प्राविधिकशिक्षालयमा अध्ययन गरीरहेका छात्रछात्राको विवरण(स्कूलमा नै सञ्चालितप्राविधिकशिक्षायसमाआउँदैन, स्कूलमा नै आउँछ)

क्र.सं.	क्याम्पस तथा प्राविधिक शिक्षालयको नाम	ठेगाना	स्थापना भएको साल	कलेज/ क्याम्पसको प्रकार (अप्राविधिक, प्राविधिक)	सञ्चालनमा रहेका संकाय (मानविकी, व्यवस्थापन, शिक्षा, विज्ञान)	पढाई हुने तह	विद्यार्थी संख्या		
							छात्रा	छात्र	जम्मा
१	सरस्वती मावि	७	२०१४	प्राविधिक	कृषि	TSLC/Diploma	६१	५७	११८
२	मदन आश्रित क्याम्पस		२०५५	अप्राविधिक	शिक्षा	स्नातक र स्नातकोत्तर	१२८	११२	२४०

स्रोत: संस्थागत सर्भेक्षण, २०७५

नक्शा : शैक्षिक संस्थाहरु



५.१.१० प्राविधिक तथा विशेष सीपयुक्त मानव संसाधन

वडा नं.	विषय क्षेत्र	नाम	लिङ्ग	हालको बसोबास
१	इन्जिनियरिङ	रविन भट्टराई	पु	
१	वकिल	नविन कार्की	पु	
१	मेडिसिन	सोनु बस्नेत	म	
१	कृषि	अनिता राउत	म	
१	वकिल	लय प्रसाद चौलागाई	पु	
२	इन्जिनियरिङ	किशोर पराजुली	पु	यही पालिकामा
२	इन्जिनियरिङ	रोशन श्रेष्ठ	पु	यही पालिकामा
२	कृषि	पवन आचार्य	पु.	अन्यत्र
२	कृषि	राजु न्यौपान्	पु.	यही पालिकामा
२	कृषि	निशा कट्टेल	म.	यही पालिकामा
३	मेडिसिन	निलम पौडेल	म	
३	पत्रकार	उमानाथ भण्डारी	पु	
४	इन्जिनियरिङ	विक्रम राई	पु.	अन्यत्र
५	इन्जिनियरिङ	सुनिल थापा	पु.	यही पालिकामा
५	मेडिसिन	टिका दाहाल	म.	यही पालिकामा
५	मेडिसिन	अनिता सिवाकोटी	म.	यही पालिकामा
५	मेडिसिन	हिराकाजी राया	पु.	यही पालिकामा
५	पत्रकार	विष्णु सुब्बा	पु.	यही पालिकामा
५	पत्रकार	टिका उप्रेती	पु.	यही पालिकामा
५	मेडिसिन	तुलसी तिवारी	पु	यही पालिकामा
६	पशु	गिता श्रेष्ठ	म.	यही पालिकामा
६	पशु	सन्तोष भण्डारी	पु.	यही पालिकामा
६	पत्रकार	गोपाल गुरागाई	पु.	यही पालिकामा
६	पत्रकार	विष्णु पोख्रेल	प.	यही पालिकामा
६	मेडिसिन	विष्णु प्रसाद वगाले	पु.	यही पालिकामा
६	वकिल	गजेन्द्र आचार्य	पु.	यही पालिकामा
६	वकिल	वमिल संग्रौला	पु.	यही पालिकामा
६	वकिल	मात्रिका खरेल	पु.	यही पालिकामा
६	वकिल	हेमकला कट्टेल	म.	यही जिल्लामा
६	वकिल	देवेन्द्र भण्डारी	पु.	यही जिल्लामा
७	इन्जिनियरिङ	राजु निरौला	पु.	यही पालिकामा
७	पत्रकार	राजकिरण पौड्याल	पु.	यही पालिकामा

स्रोत: वडास्तरीय समूह छलफल, २०७५

५.२ स्वास्थ्य तथा पोषण

५.२.१ स्वास्थ्य संस्था (अस्पताल, प्राथमिक स्वास्थ्य केन्द्र, स्वास्थ्य चौकी र आयुर्वेद केन्द्र) को विवरण

वडा नं.	स्वास्थ्य संस्थाको नाम र ठेगाना	संस्थाको प्रकार *	स्वास्थ्यकर्मी		शैया संख्या	उपलब्ध सेवा तथा सुविधा (उपलब्ध छ/छैन)						
			स्विकृत दरवन्दी	कार्यरत		प्रसुती सेवा	ल्याव	क्लिनिक	एक्सरे	परिवार नियोजन	खोप सेवा	एससिटि
१	भण्डारी क्लिनिक	२	-	-	१	☒	☒	☑	☒	☒	☑	☒
१	आशा क्लिनिक	२			१	☒	☒	☑	☒	☒	☑	☒
१	वासवारी क्लिनिक	२	-	-	१	☒	☒	☑	☒	☒	☑	☒
२	स्वास्थ्य चौकी तोपगाछी	१	९	९	-	☑	☑	☑	☒	☑	☑	☒
२	सरस्वती उपचार सेवा	२	-	-	१	☒	☑	☑	☒	☒	☑	☒
२	T. N. उपचार सेवा	२	-	-	१	☒	☑	☑	☒	☒	☑	☒
२	अस्मिता उपचार सेवा	२	-	-	१	☒	☑	☑	☒	☒	☑	☒
२	न्यू मेडिकल	२	-	-	१	☒	☑	☑	☒	☒	☑	☒
३	तोपगाछी हेल्थ क्लिनिक	२	-	-	१	☒	☑	☑	☒	☒	☑	☒
३	सुविधा मेडिकल हल	२	-	-	१	☒	☑	☑	☒	☒	☑	☒
३	ठाकुर मेडिकल हल	२	-	-	१	☒	☑	☑	☒	☒	☑	☒
३	डेन्टल आदायन्त क्लिनिक	२	-	-	१	☒	☑	☑	☒	☒	☑	☒
३	जवेगु फार्मसी	२	-	-	१	☒	☑	☑	☒	☒	☑	☒
५	सामुदायिक स्वास्थ्य इकाई	४	-	-	-	☒	☒	☒	☒	☒	☑	☑
६	लखनपुर स्वास्थ्य चौकी	१	७	८		☒	☒	☒	☒	☒	☑	☑

स्रोत: संस्थागत सर्भेक्षण, २०७५

*प्रकार: १. सरकारी, २. निजी, ३. सहकारी संस्थाद्वारा सञ्चालित, ४. गैरसरकारी संस्थाद्वारा सञ्चालित

५.२.२ स्वास्थ्य संस्थामा उपलब्ध तथा कार्यरत चिकित्सक, स्वास्थ्यकर्मी र अन्य जनशक्ति विवरण

स्वास्थ्य संस्थाको नाम र ठेगाना	वडा नम्बर	प्रकार	कार्यरत स्वास्थ्यकर्मीको संख्या								
			विशेषज्ञ चिकित्सक	सामान्य चिकित्सक	हे.अ.	नर्स	अहेव	अनमी	ल्याव टेक्निसियन	अन्य	अन्य
स्वास्थ्य चौकी, क्याम्पा	२				१		३	४	१		
स्वास्थ्य चौकी, मङ्गलबारे	६										

स्रोत: संस्थागत सर्भेक्षण, २०७५

५.२.४ उपलब्ध स्वास्थ्य सेवा तथा सुविधाहरु

स्वास्थ्य संस्थाको नाम र ठेगाना	वडा नम्बर	संस्थाको प्रकार	अन्य स्वास्थ्य सेवा उपलब्ध (छ/छैन)							
			सुरक्षित मातृत्व	पोषण सेवा	रक्त संचार	फार्मसी	आँखा उपचार सेवा	स्वास्थ्य शिक्षण सेवा	परामर्श सेवा	अन्य
स्वास्थ्य चौकी	२	१	छ	छ	छैन	छैन	छैन	छ	छ	

५.२.५ खोप सेवा तथा सुरक्षित मातृत्व सम्बन्धी विवरण

वडा नम्बर	बालबालिका संख्या			खोप लिने बालबालिका संख्या					५ वर्ष मुनीका बालबालिका	
	१ वर्ष मुनीका	२ वर्ष मुनीका	५ वर्ष मुनीका	विसिजि	पेण्टाभ्या लेण्ट*	पोलियो तेश्रो	दादुरा /रुबेला	जापानिज इन्सफलाइटिस (जे.ई.)	वृद्धी अनुगमन गरिएका	वृद्धी अनुगमन गरिएका मध्ये कुपोषित
१				३४०	३६३	३२१	३३३	३५०	२५०	४०
२										
४										

५.२.७ उपचारात्मक सेवा तथा प्रमुख रोग सम्बन्धी विवरण

क्र.सं.	रोगको नाम	रोगी/विरामी संख्या	उपचार भएको संख्या	फलोअप गरिएको संख्या	रेफर गरिएको संख्या	मृत्यु भएको संख्या
१	निमोनिया	१८६				
२	भाडा पखाला	८४				
३	मलेरिया	०				
४	कालाजार	०				
५	क्षय रोग (टिबी)	२५				
६	कुष्ठ रोग	७				
७	रक्तचाप	१४४				
८	मुटु रोग	०				
९	ग्यास्ट्रिक/अल्सर	८३७				
१०	पक्षघात	०				
११	एचआइभि एड्स	०				
१३	क्यान्सर	०				
१४	मधुमेह (चिनी रोग)	३१				
१५	दम (स्वासप्रश्वास)	१६९				
१६	प्रसूतीजन्य रोग	३६			१३	०
१७	अन्य					

५.२.८ सुरक्षित मातृत्व सम्बन्धी विवरण

वडा नम्बर	गत वर्षको गर्भवती/प्रसुती भएका महिला संख्या	टि.टि. खोप लिने गर्भवती		गर्भावस्थाको ४ पटक जाँच गराउने गर्भवती संख्या	प्रसुती भएको आधारमा गर्भवतीको संख्या		
		टी.टी. १ (पहिलो जाँचमा)	टी.टी. २ (पहिलो खोप लिएको एक महिना पछि)		स्वास्थ्य संस्थामा	दक्ष स्वास्थ्यकर्मीको सहयोगमा घरमा	स्वास्थ्यकर्मीको अनुपस्थितिमा घरमा
	१७८	२१५	१०८	३८	१	०	०

€ गर्भवती जाँच गर्ने

५.२.८ सुरक्षित मातृत्व सम्बन्धी विवरण

वडा नम्बर	गर्भावस्था/प्रसुती अवस्था/सुत्केरी पछिको ६ हप्ता भित्र मृत्यु भएका महिला	जीवित नवजात शिशु संख्या	मृत जन्म नवजात शिशु	जन्मेको २८ दिनभित्र मृत्यु भएका नवजात शिशु	१५-४८ वर्षका महिला को संख्या	परिवार नियोजनको साधन प्रयोग गर्ने				महिला स्वास्थ्य स्वयंसेविका संख्या
						महिला		पुरुष		
						स्थायी	अस्थायी	स्थायी	अस्थायी	
१										४
२										३
३										२
४										४
		१	०	०		०	३०४	०	४०	१३

५.२.९ परिवारका सदस्यहरुको स्वास्थ्य अवस्था सम्बन्धी विवरण

वडानम्बर	स्वस्थ	सामान्यरोगेगलागेकाे	दीर्घरोगेगलागेकाे	उपलब्धनभएको	जम्मा
१	७०४५	२२०	११७	१०	७३९२
२	६२०४	३०९	१३७	२३	६६७३
३	६३२५	२२८	३५	६	६५९४
४	७५२९	३४४	१२२	८	८००३
५	८५०७	१३१	९२	३६	८७६६
६	६०९३	३०५	२६९	१०	६६७७
७	८१७०	१३०	११५	१६	८४३१
जम्मा	४९८७३	१६६७	८८७	१०९	५२५३६
प्रतिशत	९४.९३	३.१७	१.६९	०.२१	१००.००

स्रोत: घरपरिवार सर्भेक्षण, २०७५

५.२.१० गत १ वर्षभित्र मृत्यु भएका व्यक्तिहरूको वडाअनुसार संख्या र कारण

वडानम्बर	महामारी		सर्नेरोग (टिबी, जण्डिस, अादी)		HIV/AIDS		नसर्नेरोग (रक्तचाप, दम, मधुमेह, क्यान्सरअादि)		दुर्घटना	
	पु	म	पु	म	पु	म	पु	म	पु	म
१	१	०	३	०	०	०	१९	१३	१	०
२	०	०	०	०	०	०	६	७	१	१
३	०	१	३	०	०	०	७	४	०	०
४	०	०	२	०	१	०	२०	१७	४	०
५	१	०	०	१	१	०	३	५	३	१
६	०	०	२	०	०	०	९	८	०	१
७	०	१	०	१	०	०	१७	१८	४	१
जम्मा	२	२	१०	२	२	०	८१	७२	१३	४

स्रोत: घरपरिवार सर्भेक्षण, २०७५

५.३ खानेपानी तथा सरसफाई

५.३.१ खानेपानी सुविधाको अवस्था

वडा नम्बर	पाइपधारा घरकम्पाउण्ड	पाइपधारा सार्वजनिक	डिपवोररिङ्ग	त्युवेल-हेन्डपम्प	ढाकिएको नार-कुवा	नढाकिएको नार-कुवा	मूलकोपानी	नदीखोला	अन्य	जम्मा
१	१	०	०	१४५५	०	०	०	०	२०	१४७६
२	१५३	३६	३	११५६	१	०	०	०	५४	१४०३
३	५५२	१७	०	४९७	१	०	३००	१	९४	१४६२
४	६८	१८६	१	१४०३	०	०	०	०	८७	१७४५
५	५५७	४८७	०	८७७	५	०	०	२	४	१९३२
६	३७२	१३	१	११५०	०	०	०	०	७३	१६०९
७	३	३	२	१५२०	३	०	०	१	१९६	१७२८
जम्मा	१७०६	७४२	७	८०५८	१०	०	३००	४	५२८	११३५५
प्रतिशत	१५.०२	६.५३	०.०६	७०.९६	०.०९	०.००	२.६४	०.०४	४.६५	१००.००

स्रोत: घरपरिवार सर्भेक्षण, २०७५

५.३.२ खाना पकाउन प्रयोग गरिने मुख्य इन्धनको किसिमअनुसार परिवार संख्या

वडानम्बर	दाउरा	मट्टितेल	एलपिग्यास	वायोग्यास	गुईठा	विद्युत	अन्य	जम्मा
१	९४७	४	३८५	८	११०	०	२२	१४७६
२	७३४	०	५०४	१	९०	९	६५	१४०३
३	२३६	१	१०५२	०	८१	२	९०	१४६२
४	५२४	४	१००१	०	१२९	०	८७	१७४५
५	१९०	१	१७०१	०	३३	०	७	१९३२
६	४१२	०	१०२९	०	९५	०	७३	१६०९
७	७८९	०	६७१	०	६९	०	१९९	१७२८
जम्मा	३८३२	१०	६३४३	९	६०७	११	५४३	११३५५
प्रतिशत	३३.७५	०.०९	५५.८६	०.०८	५.३५	०.१०	४.७८	१००.००

स्रोत: घरपरिवार सर्भेक्षण, २०७५

५.३.३ वत्तीको श्रोतअनुसार परिवार संख्या

वडानम्बर	वत्तीको प्रमुखस्रोत					जम्मा
	विद्युत	मट्टितेल	वायोग्यास	सोलार	अन्य	
१	१३५९	७६	०	१९	२२	१४७६
२	१२८२	५६	०	१३	५२	१४०३
३	१३४९	१०	८	२	९३	१४६२
४	१६३१	१५	२	६	९१	१७४५
५	१८८०	१२	३०	६	४	१९३२
६	१५१४	१४	३	४	७४	१६०९
७	१४९१	३४	२	४	१९७	१७२८
जम्मा	१०५०६	२१७	४५	५४	५३३	११३५५
प्रतिशत	९२.५२	१.९१	०.४०	०.४८	४.६९	१००.००

स्रोत: घरपरिवार सर्भेक्षण, २०७५

५.३.४ परिवारले प्रयोग गर्ने शौचालयको किसिमअनुसार परिवार संख्या

वडा नम्बर	फलस भएको (सार्वजनिक ढल)	फलस भएको (सेफ्टी ट्यांक)	साधारण	अन्य	शौचालय नभएको	
१	०	३६१	१०२	९५७	५३	१४७३
२	११४	३८०	१०९	७७२	२२	१३९७
३	१३	४५९	६९९	२७४	१७	१४६२
४	०	६५५	६२७	४५३	९	१७४४
५	१०३	४६४	३५६	१००१	७	१९३१
६	१३	३८२	४९५	७११	७	१६०८
७	०	२८९	१४५	१२६८	२४	१७२६
जम्मा	२४३	२९९०	२५३३	५४३६	१३९	११३४१
	२.१४	२६.३६	२२.३३	४७.९३	१.२३	१००.००

स्रोत: घरपरिवार सर्भेक्षण, २०७५

५.३.५ सार्वजनिक शौचालय

वडा नं.	स्थान	चालु अवस्था	कोठा संख्या		
			हो, होइन	महिला	पुरुष
१	सरडपाडा बजार	<input checked="" type="checkbox"/>	२	२	
५	वसन्त चौक	<input checked="" type="checkbox"/>	१	१	

स्रोत: वडास्तरीय समूह छलफल, २०७५

५.४ महिला, बालबालिका तथा सामाजिक समावेशकरण

५.४.३ बालकलव तथा संजालको विवरण

वडा नं.	क्र.सं.	कलवको नाम	ठेगाना	स्थापना भएको साल	संस्थाले सञ्चालन गरेको मुख्य गतिविधि
१		वासवारी बाल कलव	कमल-१	२०६३	विद्यार्थीको हित
१		सरडपाडा बाल कलव	कमल-१	२०६३	विद्यार्थीको हित
१		कालिका बाल कलव	कमल-१	२०६३	विद्यार्थीको हित
२		कमला मा. वि. बाल	कमल-२	२०७४	विद्यार्थीको हित
२		महेन्द्र रत्न बाल कलव	कमल-२	२०७४	विद्यार्थीको हित
२		भुतुलुङ्ग बाल कलव	कमल-२	२०७४	विद्यार्थीको हित
३		धर्मभक्त बाल कलव	कमल-३	२०७४	
४		सरस्वती बाल कलव	कमल-४	२०७४	विद्यार्थीको हित
४		ज्योती आ. वि.	कमल-४	२०७४	विद्यार्थीको हित
५		मंगलमय बालकलव	कमल-५, मंगलमय	२०७४	बाल विकास
५		ज्ञानज्योती बालकलव	कमल-५,	२०७४	बाल विकास
५		पशुपति बालकलव	कमल-५, गुहेश्वरी	२०७४	बाल विकास
५		सिर्जनशिल बालकलव	कमल-५, सावित्रा चौक	२०७३	बाल विकास
५		सिम्ले बालकलव	कमल-५, सिम्ले	२०७४	बाल विकास
५		शहित रत्न बालकलव	कमल-५, सिम्ले	२०७४	बाल विकास
६		चेतना बाल कलव	भारवारी	२०७१	बाल विकास
६		अम्बर बाल कलव	पञ्चकन्या	२०७४	बाल विकास
६		जनज्योती बाल कलव	सोनापुर		
६		उज्यालो बालकलव	खयरवारी	२०७०	
७		सयपत्री बाल कलव	रंगपुर	२०७०	बाल विकास
७		सिर्जनशिल बाल कलव	सिर्जना चौक	२०६९	बाल विकास
७		सैनिक बाल कलव	शैनिक चौक	२०७४	बाल विकास
७		ज्योती बाल कलव	धिमाल डाडा	२०६९	बाल विकास
७		सरस्वती बाल कलव	सरस्वती मा. वि. स्कुल	२०७०	बाल विकास
७		बाल वचत समुह	लालपानी	२०६५	बाल विकास
७		बाह्रघरे बाल वचत समुह	बाह्रघरे	२०६५	बाल विकास
७		उदय बाल कलव	लालध्वन्द्रा	२०६५	बाल विकास
७		उत्सव बाल कलव	सिता चौक	२०७४	बाल विकास
७		धरधरे बाल कलव	धरधरे	२०७३	बाल विकास
७		इन्द्रेणी बाल कलव	गेउरीया	२०६९	बाल विकास

स्रोत: वडास्तरीय समूह छलफल, २०७५

५.४.५ अपाङ्गताका आधारमा जनसंख्या

वडानम्बर	अपाङ्गताकिसिमअनुसारअपाङ्गताभएकाजनसंख्या								
	अपाङ्गतान भएको	शारिरीक अपाङ्गता भएको	बौद्धिकअपाङ्गता भएको	दृष्टिबिहिन (अाखा नदेख्ने)	बहिरा (सुन्नरबोल्न नसक्ने)	स्वरबोलाईसम्बन्धी अपाङ्गता (भकभके)	मनोसामाजिकअपाङ्गता भएको	उपलब्धन भएको	जम्मा
१	७२९९	३३	१९	९	२०	५	०	७	७३९२
२	६५०९	८३	२१	९	१०	११	१	२९	६६७३
३	६५१६	२३	५	६	१९	१०	५	१०	६५९४
४	७८७२	५९	२३	४	१७	११	५	१२	८००३
५	८६८३	२८	१०	०	५	७	८	२५	८७६६
६	६५८९	३६	१५	५	१८	४	३	७	६६७७
७	८३०५	४०	३१	१२	१६	५	३	१९	८४३१
जम्मा	५१७७३	३०२	१२४	४५	१०५	५३	२५	१०९	५२५३६
प्रतिशत	९८.५५	०.५७	०.२४	०.०९	०.२०	०.१०	०.०५	०.२१	१००.००

स्रोत: घरपरिवार सर्भेक्षण, २०७५

५.४.९ जीवन विमा गराउने परिवारको संख्या

वडानम्बर	जीवनबिमा	स्वास्थ्यबिमा	अन्यबिमा	कुनैपनिगरेकाेछैन	उपलब्धनभएको	जम्मा
१	२२९	१७	३	१२०२	२५	१४७६
२	१५३	२१२	१०	९४६	८२	१४०३
३	२०४	८१	१०	१०६०	१०७	१४६२
४	२७६	२९	३	१३३९	९८	१७४५
५	२१७	३४	२	१६५१	२८	१९३२
६	१६९	७०	३	१२८२	८५	१६०९
७	३१०	३९	६	११७४	१९९	१७२८
जम्मा	१५५८	४८२	३७	८६५४	६२४	११३५५

स्रोत: घरपरिवार सर्भेक्षण, २०७५

५.४.१० वार्षिक कार्यक्रमबाट लक्षित कार्यक्रम तर्फ भएको विनियोजन

क्र.सं.	क्षेत्र	विनियोजित रकम
१	आदिवासी जनजाति, दलित, ज्येष्ठ नागरिक, सिमान्तीकृत वगै	४०,००,०००।-
२	महिला	२९,२३,०००।-
३	बालबालिका	४५,२०,०००।-
	जम्मा	१,१४,४३,०००।-

५.५ युवा तथा खेलकुद र मनोरञ्जन

५.५.१ खेलमैदान सम्वन्धी विवरण

वडा नं.	खेल मैदानको नाम	खेल मैदान रहेको स्थान	खेल मैदानको क्षेत्रफल	स्वामित्व (सरकारी, सामुदायिक, निजी, पब्लिक लि. वा अन्य)
१	वासवारी स्कूल	वासवारी	१० कठ्ठा	सरकारी
२	कमला मदन आश्रित मावि	कमला मा. वि.		सरकारी
२	महेन्द्र रत्न मावि	म.र. मा. वि.		सरकारी
३	केर्खा खेलमैदान	केर्खा बजार	३ विघा	सरकारी
३	शहिद धर्मभक्त मावि	केर्खा	२.५ विघा	सरकारी
४	चुलाचुली	कमल-४	३ कठ्ठा	सरकारी
५	आदिवासी रंगशाला	शसस्त्र गणछेऊ	६ विघा	सरकारी
५	गुह्येश्वरी मावि	टुके	२ विघा	सरकारी
५	सिम्ले क्याम्पा	साधुहोली	२ विघा	

स्रोत: वडास्तरीय समूह छलफल, २०७५

५.५.२ व्यावसायिक खेलाडीको विवरण

वडा नम्बर	खेलाडीको नाम	लिंग	उमेर	खेलको नाम	खेलाडीको स्तर (राष्ट्रिय, क्षेत्रीय, जिल्लास्तर)	पाएको सम्मान वा पुरस्कार
३	भुवनसिंह थेवे	पु	४५	फुटबल		
३	विनोद गुरुड	पु	४६	फुटबल		
४	तेजु राई	पु	५२	फुटबल		
४	आशा राम चौधरी	पु	५२	एथलेटिक्स पूर्व	राष्ट्रिय	स्वर्ण पदक गो.द.वा. पाँचौ
५	बसन्त धिमाल	पु	४५	कराते	जिल्लास्तर	

स्रोत: वडास्तरीय समूह छलफल, २०७५

५.५.३ युवा क्लब सम्बन्धी विवरण

वडा नं.	क्लबको नाम	ठेगाना	स्थापना भएको साल	संस्थाले सञ्चालन गरेको मुख्य गतिविधि
१	सनसाइन युवा क्लब	कमल-१	२०६५ साल	समाज सेवा
३	न्यू स्टार क्लब	कमल-३		
४	सरस्वती वाल क्लब	कमल-४	२०७४	विद्यार्थीको हित
४	लालिगुरास युवा क्लब	कमल-४	२०६२	समाज सेवा
४	ज्योति वाल क्लब	कमल ४		विद्यार्थी हित
५	मंगलमय वालक्लब	कमल-५, मंगलमय	२०७४	वाल विकास
५	नवयुवा क्लब	वसन्त चौक	२०७३	वाल विकास
५	सधुन युवा क्लव	कमल-५, मंगलवारे	२०५८	वाल विकास
५	युनाइटेड क्लब	सिम्ले	२०६८	
५	पूर्वाञ्चल भेट्टान	पाडाजुंगी		
५	कोशेली युवा क्लब	पाडाजुंगी		

स्रोत: वडास्तरीय समूह छलफल, २०७५

५.५.२ वनभोज तथा मनोरञ्जनस्थलसम्बन्धी विवरण

वडा नं.	स्थलको नाम	उपयोग	क्षेत्रफल/आकार (वर्ग मि.)	स्वामित्व (सरकारी, सामुदायिक, निजी, पब्लिक लि. वा अन्य)	आम्दानी (वार्षिक रु)	सेवाग्राही/आगन्तुक संख्या (वार्षिक)
१	चिया बगान	पिकनिक	१० विघा	निजी	५ लाख	३-५ हजार
१	रेञ्जी चौक	मनोरञ्जन	०.५ कि. मि	निजी	१० लाख	५००
७	सिमसार क्षेत्र	मनोरञ्जन	२ विघा	निजी		

स्रोत: संस्थागत सर्भेक्षण, २०७५

५.६ भाषा, कला तथा संस्कृति

५.६.१ मातृभाषाको आधारमा जनसंख्याविवरण

भाषा	१	२	३	४	५	६	७	जम्मा	प्रतिशत
नेपाली	५८३१	५९५७	६४५१	६९११	७३५८	५३५७	७१२७	४४९९२	८५.७२
थारु	११९	५			१६	६०	५७	२५७	०.४९
बान्तवा	२०	३७	१४	३९५	३८२	५४	१२०	१०२२	१.९५
चाम्लिङ	११	२३	४	९	२८		७४	१४९	०.२८
लिम्बु	१२१	११५	१०९	३५२	३७९	११४	२४५	१४३५	२.७३
तामाङ	१२७	५९	३	१७७	१११	१४	३४	५२५	१.००
अन्य	२०४	६२	४	१	११०	२८१	६०७	१२६९	२.४२
मगर	५५	४६		८९	८५	७	४१	३२३	०.६२
सन्थाल	८३७	३३३	२		७	२४६	८७	१५१२	२.८८
राजबंशी	२०	१			२५७	५१८	२२	८१८	१.५६
कुलुङ	६			५२	७		३	६८	०.१३
बंगाली	२५					१२		३७	०.०७
खालिङ				५	३	३	१	१२	०.०२
जम्मा	७३८९	६६६२	६५९०	७९९६	८७५०	६६७३	८४२५	५२४८५	१००.००

स्रोत: घरपरिवार सर्भेक्षण, २०७५

५.६.२ धर्मअनुसार जनसंख्याविवरण

वडानम्बर	जातजातीअनुसारपरिवारसंख्या								
	हिन्दु	बौद्ध	ईस्लाम (मुस्लिम)	इसाई (क्रिस्चियन)	किरात	जैन	अन्य	उपलब्ध नभएको	जम्मा
१	७०३३	११४	०	१५४	८४	०	०	७	७३९२
२	५९१७	१६३	३	१४८	४१७	२	०	२३	६६७३
३	५२९९	३५०	१९	११५	७९५	०	६	१०	६५९४
४	४८३२	८०२	१	२१६	२१४२	१	१	८	८००३
५	६३३६	४०६	१	८५	१९१५	१	३	१९	८७६६
६	५७७२	७०	१	१०७	६९२	०	३०	५	६६७७
७	६३९१	४६५	०	५४	१४६२	०	४९	१०	८४३१
जम्मा	४१५८०	२३७०	२५	८७९	७५०७	४	८९	८२	५२५३६
प्रतिशत	७९.१५	४.५१	०.०५	१.६७	१४.२९	०.०१	०.१७	०.१६	१००.००

स्रोत: घरपरिवार सर्भेक्षण, २०७५

५.६.३ मठ मन्दिर, धार्मिक स्थल

वडा नं.	मठ मन्दिर तथा धार्मिक स्थलको नाम	ठेगाना	स्थापना भएको वर्ष	क्षेत्रफल	वर्षमा हुने मुख्य गतिविधि	वार्षिक आय
१	लक्ष्मी नाराण	सोलमारी	२०७४	१ कठ्ठा ५ धुर	दैनिक पुजा पाठ	
१	महाराज जी	सोलमारी	२०२२	१ कठ्ठा	वर्षमा १ दिन पुजा	
१	नवोदुर्गा मन्दिर	ढयांग्री	२०२३	१० धुर	दैनिक पुजा	५० हजार
१	राधा कृष्ण	सुनारा	२०३०	२ कठ्ठा	दैनिक पुजा	१ लाख
१	राम जानकी	सुनारा	२०६०	१ कठ्ठा	दैनिक पुजा	५० हजार
१	श्री कमलेश्वर शिवालय	सरडपाडा	२०२२	१ कठ्ठा	दैनिक पुजा	६० हजार
१	आनन्देश्वर	रतन चौन	२०६७	१ विघा ५ कठ्ठा	दैनिक पुजा	३० हजार
१	दुर्गा मन्दिर	वासवारी	२०२१	२ कठ्ठा	दैनिक पुजा	४० हजार
२	उकारेश्वर मन्दिर	कमल-२	२०६२	१ कठ्ठा	दैनिक पुजा	३० हजार
२	राधाकृष्ण मन्दिर	कमल-२	२०५६	१० घुर	वर्षमा पुजा	-
२	ऊँ विष्णु पञ्चायन	कमल-२	२०५७	६ कठ्ठा	दैनिक पुजा	६० हजार
२	विष्णुपञ्चान	कमल-२	२०६५	२ कठ्ठा	दैनिक पुजा	४० हजार
२	शिवालय मन्दिर	कमल-२	२०६६	१ कठ्ठा	दैनिक पुजा	२० हजार
२	दुर्गा मन्दिर	कमल-२	२०४०	२ कठ्ठा	दैनिक पुजा	३० हजार
३	मुक्तेश्वर शिवालय	कमल-३	२०५३	५ कठ्ठा ३ धुर	दैनिक पुजा	५० हजार
३	सिंहदेवी मन्दिर	कमल-३	२०६८	२ कठ्ठा	दैनिक पुजा	३० हजार
३	किरातेश्वर शिव	कमल-३	२०७२	१ कठ्ठा	दैनिक पुजा	१० हजार
३	दुर्गा मन्दिर	कमल-३	२०४५	१० घुर	दैनिक पुजा	२० हजार
३	सिद्धेश्वर	कमल-३	२०६०	५ कठ्ठा	दैनिक पुजा	३० हजार
३	मागधिम	कमल-३	२०७०	२ कठ्ठा	दैनिक पुजा	५ हजार
३	बौद्ध गुम्वा	कमल-३	२०७१	३ कठ्ठा	दैनिक पुजा	१० हजार
३	वाल्मिकी आश्रम	कमल-३				
४	पुष्पेश्वर शिवालय	कमल-४	२०३२	१ कठ्ठा	दैनिक पुजा	
४	शिव पञ्चायन	कमल-४	२०६९	१ कठ्ठा	दैनिक पुजा	५० हजार
४	पशुपतिनाथ मन्दिर	कमल-४				
४	ग्रामथान	कमल-४	२०३२	१० धुर	दैनिक पुजा	६० हजार
४	सिंहदेवी देवालय	कमल-४	२०२५	१ कट्टा	दैनिक पुजा	
४	सिंह देवी थान	कमल-४	२०२६	१० धुर	दैनिक पुजा	१० हजार
४	जल कन्या देवी	कमल-४	२०३०	१ कठ्ठा	दैनिक पुजा	५ हजार
४	विश्वनाथ शिवालय	कमल-४	२०६९	१ कठ्ठा	दैनिक पुजा	२० हजार
४	सन्थाल मन्दिर	कमल-४	२०२५	१० धुर	दैनिक पुजा	
४	बराह मन्दिर (पौडेल वंश)	कमल-४				
४	महाराज थान	कमल-४		१ कठ्ठा		
४	बौद्ध गुम्वा	कमल-४		१ कठ्ठा		

४	पाथीभरा देवीथान			१ कट्ठा		
५	किरातेश्वर मन्दिर	कमल-५, पारुहाड चौक	२०५५	३ कट्ठा	भजन कीर्तन	
५	राधाकृष्ण मन्दिर	भारवारी	२०५५	२ कट्ठा	भजन कीर्तन	३५०००
५	शिवालय मन्दिर	सशस्त्र पाथिभरा क्याम	२६४	१ कट्ठा	भजन कीर्तन	३६०००
५	पाथिभरा मन्दिर	सशस्त्र पाथिभरा क्याम	२०६१	१ कट्ठा	भजन कीर्तन	४०,०००
५	दुर्गा मन्दिर	मंगलवारे	२०६७	२ कट्ठा	भजन कीर्तन	३६००
५	दुर्गा मन्दिर	आइतवारे	२०२४	१५ धुर	भजन कीर्तन	४००००
५	हेवेल्ली पाथ	आइतवारे	२००३ सन	२ कट्ठा	भजन कीर्तन	५००००
५	गणेश मन्दिर	टुक्रे	२०७०	६ कट्ठा	भजन कीर्तन	३००००
५	शिवालय मन्दिर	टुक्रे	२०६७	७ धुर	भजन कीर्तन	३५०००
५	बुद्ध मन्दिर	ग्रामथान टुक्रे	२०७२	२ कट्ठा	भजन कीर्तन	२००००
५	ग्रामथान	मंगलवोर	२०६९	१ कट्ठा	भजन कीर्तन	२१०००
५	दुर्गा मन्दिर	पिपल चौक	२०६८	१५ धुर	भजन कीर्तन	३००००
५	त्रिलोकेश्वर शिव मन्दिर	पाडाजुगी	२०७२	८ धुर	भजन कीर्तन	१५०००
५	गुरागाई प्रतिष्ठा मन्दिर	रमाइलो टोल	२०६५	२ कट्ठा	भजन कीर्तन	६००००
५	पाथीभरा मन्दिर	त्रिवेणी चोक	२०७०	२ कट्ठा	भजन कीर्तन	५०००
५	जलकन्या मन्दिर			६ कट्ठा		
५	किरात युमा माइहिम तथा शिवालय			१ विघा		
६	लक्ष्मी नारायण मन्दिर	भारवारी	२०५७	१ कट्ठा	भजन कीर्तन, पूराण	४२०००
६	दुर्गा पञ्चायन मन्दिर	रत्नपुर	२०७२	१ कट्ठा	भजन कीर्तन	१५०००
६	सन्तानेश्वर मन्दिर	खयरवारी	२०३२	१ कट्ठा	भजन कीर्तन	४००००
६	भुवनेश्वर दुर्गा मन्दिर	गेउरिया	२०५०	१ कट्ठा	भजन कीर्तन	३९०००
७	सिद्धेश्वर मन्दिर	पिपलगाछी	२०५१	१४ कट्ठा	भजन कीर्तन	३६०००
७	सिद्धविनायक गणेश	भुर्का	२०७५	१० धुर	भजन कीर्तन	३००००

स्रोत: संस्थागत सर्वेक्षण, २०७५

५.६.४ स्थानीय चाडपर्व, जात्रा र मेला

वडा नं.	मेला जात्राको नाम	मेला जात्रा लाग्ने स्थान	मेला जात्रा लाग्ने दिन	आर्थिक कारोवार (रु.)
१	सोलमारी मेला	सोलमारी बजार	वैशाख १	करिव ५ लाख
१	ढ्याङ्ग्री मेला	ढ्याङ्ग्री बजार	दशैको टिकाको दिन	करिव १० लाख
१	सरडपाडा मेला	सरडपाडा बजार	दशैको पूर्णिमाको दिन	करिव ३ लाख
२	कृष्ण अस्टमी	क्याम्पा बजार	दशैको अस्टमीको भोलि पल्ट	१ लाख
२	सन्थाल नाच	क्याम्पा बाजार	दशैको पूर्णिमाको भोलिपल्ट	१.५ लाख
२	सन्थाल नाच	समयगढ बजार	दशैको पूर्णिमामा	५० हजार
३	साउने संक्रान्ती मेला	केर्खा बजार	साउन १ गते	३ लाख
४	साकेला मेला	सितापुरी	चण्डी पूर्णिमा	१ लाख
४	तिहार मेला	सितापुरी	तिहार भाइटीका	५० हजार
५	दशै मेला	पाडाजुडी	दशै	१ लाख
६	नयाँ वर्षको मेला	जिम्दार चौक	वैशाख १ गते	३ लाख
६	सिरुवा मेला	मैनाखोला	वैशाख ३ गते	५० लाख
६	जात्री मेला	सोनापुर	जेष्ठ ३२ गते	५० हजार
७	दिनामही मेला	भुर्का	नया वर्ष	३० हजार
७	धिमाल मेला	भुर्का	नयाँ वर्ष	२५ हजार
७	दशै पूर्णिमा	वाहघरे	दशै	५० हजार
७	नयाँ वर्ष मेला	वाहघरे	नयाँ वर्ष	३५ हजार
७	रंगपुर मेर	रंगपुर	नयाँ वर्ष	४५ हजार
७	साकेल मेला	विष्णुकठ्ठा छेउ	चण्डी पूर्णिमा	४० हजार
७	गेउरीया मेला	गेउरीया	दशै	५० हजार
७	माहारजथान मेला	विष्णुकठ्ठा	नयाँ वर्ष	३५ हजार

स्रोत: वडास्तरीय समूह छलफल, २०७५

५.७ शान्ति तथा सुरक्षाको अवस्था

५.७.१ गाउँपालिकाभित्र रहेका प्रहरी चौकीहरुको विवरण

१. प्रहरी चौकी क्याम्पा २. प्रहरी चौकी केर्खा

५.७.२ आ.व. २०७४।७५ मा गाउँपालिकामा घटेको संख्यात्मक विवरण

क्र.सं.	मुद्दाको शीर्षक	संख्या
१	केही सार्वजनिक अपराध	२८
२	ज्यान मार्ने उद्योग	१
३	सवारी ज्यान	
४	जबर्जस्ती करणी उद्योग	१
५	लागू औषध	५
६	बहु विवाह	१
७	जबर्जस्ती करणी	५
८	भ्रुण्डी	१४
९	सवारीबाट भवितव्य	१
१०	पानीमा डुबी मृत्यु	१
११	फुटकर ज्यान	१
१२	विषादी सेवनबाट मृत्यु	
१३	भवितव्य ज्यान	२
१४	चोरी	३
१५	जुवा	१

श्रोत: इलाका प्रहरी कार्यालय, दमक

परिच्छेद ६: वनतथावातावरणीय स्थिति

६.१ वन क्षेत्रको अवस्था

६.१.१ वन क्षेत्र, प्रकार र पैदावर सम्बन्धीविवरण

वडा नम्बर	वनको किसिम	समेटेको घरधुरी	वनको नाम	क्षेत्रफल (हे.)	संचित दर	वन पैदावरको वार्षिक उत्पादन		
						काठ (क्यू.फि.)	दाउरा (के.जी.)	जडिबुटी (केजी)
	कबुलियती	-	रतुवा माई वृक्षरोपण आयोजना, केर्खा	२७५३.७६	३१.५०	४७,६१७	३१.७५ चड्ढा	-

स्रोत: संस्थागत सर्भेक्षण, २०७५

६.१.२ वृक्षारोपणका लागिखाली स्थान सम्बन्धीविवरण

वडा नं.	खाली क्षेत्र रहेको स्थान	क्षेत्रफल
१	कृष्णखोला बगर	१० विघा
१	ढ्याङ्ग्रीखोला बगर	२ विघा
१	कमलखोला बगर	३० विघा
२	खोलाधार कमल	४० विघा
३	कमलखोला	१०० विघा
५	रतुवा	२० विघा
५	चाँजु खोला	१५ विघा
६	रतुवाखोला	५ विघा

स्रोत: वडास्तरीय समूह छलफल, २०७५

६.२ जलश्रोततथाजलाधर क्षेत्र

६.२.१ नदीतथाखोला तथा तिनको उपयोग सम्बन्धीविवरण

वडा नं.	नदीतथाखोलको नाम	पानीको उपलब्धता (हिउँद वर्षा वा वर्षामामात्र)	उपयोगको अवस्था (सिंचाइको लागिउपयोग गरेको छ, छैन)	उपयोगको सम्भावना (छ, छैन)
१	ढ्याङ्ग्री खोल	सदावहार	छ	छ
१	कृष्ण खोला	सदावहार	छैन	छ
१	कमलखोला	वर्षामा मात्र	छैन	छैन
१	मरीयाकमल	सदावहार	छैन	छैन
१	लोहाभोडा	वर्षामामात्र	छैन	छैन
२	कमलखोला	वर्षामा मात्र	छैन	छ
२	ढ्याङ्ग्रीखोला	सदावहार	छ	छ
२	कृष्ण खोला	सदावहार	छैन	छ
३	कमलखोला	वर्षामा मात्र	छैन	छ
३	केर्खा खोला	सदावार	छैन	छ
३	ढ्याङ्ग्रीखोला	सदाहार	छैन	छ

४	ढयाग्री खोला	सदावहार	छ	छ
४	भुतुलङ्गखोला	वर्षामा मात्र	छ	छ
४	कृष्ण खोला	सदावहार	छ	छ
५	गेउरीया	सदावहार	छैन	छ
५	रतुवा	सदावहार	छैन	छ
५	चाजु	सदावहार	छैन	छ
६	गेउरीया	हिउद र वर्षा	छ	छ
६	रतुवा	वर्षामा मात्र	छ	छ
७	रतुवाखोला	वर्षामा मात्र	छैन	छ
७	गेउरीयाखोला	सदावहार	छैन	छ
७	चन्द्र खोला	सदावहार	छैन	छ

स्रोत: वडास्तरीय समूह छलफल, २०७५

६.२.२ तालतलैया, पोखरी र सीमसार क्षेत्र सम्बन्धीविवरण

वडा नं.	ताल, पोखरी तथासिमसारको नाम	ताल, पोखरी तथासिमसार रहेको स्थान	क्षेत्रफल	संरक्षण तथाउपयोगको अवस्था
३	वाल्मिकी आश्रम तथा सिमसार	सानो केर्खा		
७	सिमसार क्षेत्र पोखरी	रंगपुर पश्चिम	३ विघा	संरक्षित

स्रोत: वडास्तरीय समूह छलफल, २०७५

६.३ विपद् व्यवस्थापन

६.३.१ नदी कटान बाजोखिमयुक्त स्थान /वस्तीको नाम र जोखिममा रहेका घरधुरी संख्या

वडा नं.	जोखिमयुक्त स्थानमा रहेको वस्तीको नाम	जोखिममा रहेका घरधुरी संख्या
१	सोलमारी गडुरमारी वस्ती	१७
१	सुनारा देखी वालुवाडी	१००
२	क्याम्पबजार कमलखोला	४५
२	कमलखोलाउत्तर	
३	सानो केर्खा	२५०
३	बगाने टोल	५०
३	बोहोरा टोल	१००
३	स्मल टोल	५०
३	गुरुड टोल (ढयाङ्ग्री खोला)	५०
४	सरस्वती टोल	९
४	लिङ्गदेन टोल	९
४	सिदार्थ टोल	२०
४	खानेपानी दक्षिण	४०
४	भुत्लुङ पारी (गुरुड टोल)	५०
४	भुत्लुङ जलकन्या मन्दिरदेखि भुत्लुङ पुलसम्म	२५

४	भुल्लुङ खोला जिवनचोक पूर्व १४२२ कोषदेखि दक्षिण ज्योति माविसम्म वारिपारी	
५	रमाइलो वस्ती	६०
५	गाड बाँध	१००
५	बसन्तचौक	६०
५	गुशेश्वरी टोल	७०
५	चाजु टुक्रे	४०
५	सिम्ले	४०
७	भर्का	५०
७	लालपानी	२५
७	लालध्वन्द्रा	७०
७	मदन टोल	१५

स्रोत: वडास्तरीय समूह छलफल, २०७५

६.३.२ प्रकोपबाट भएको मानवीय क्षतिको विवरण

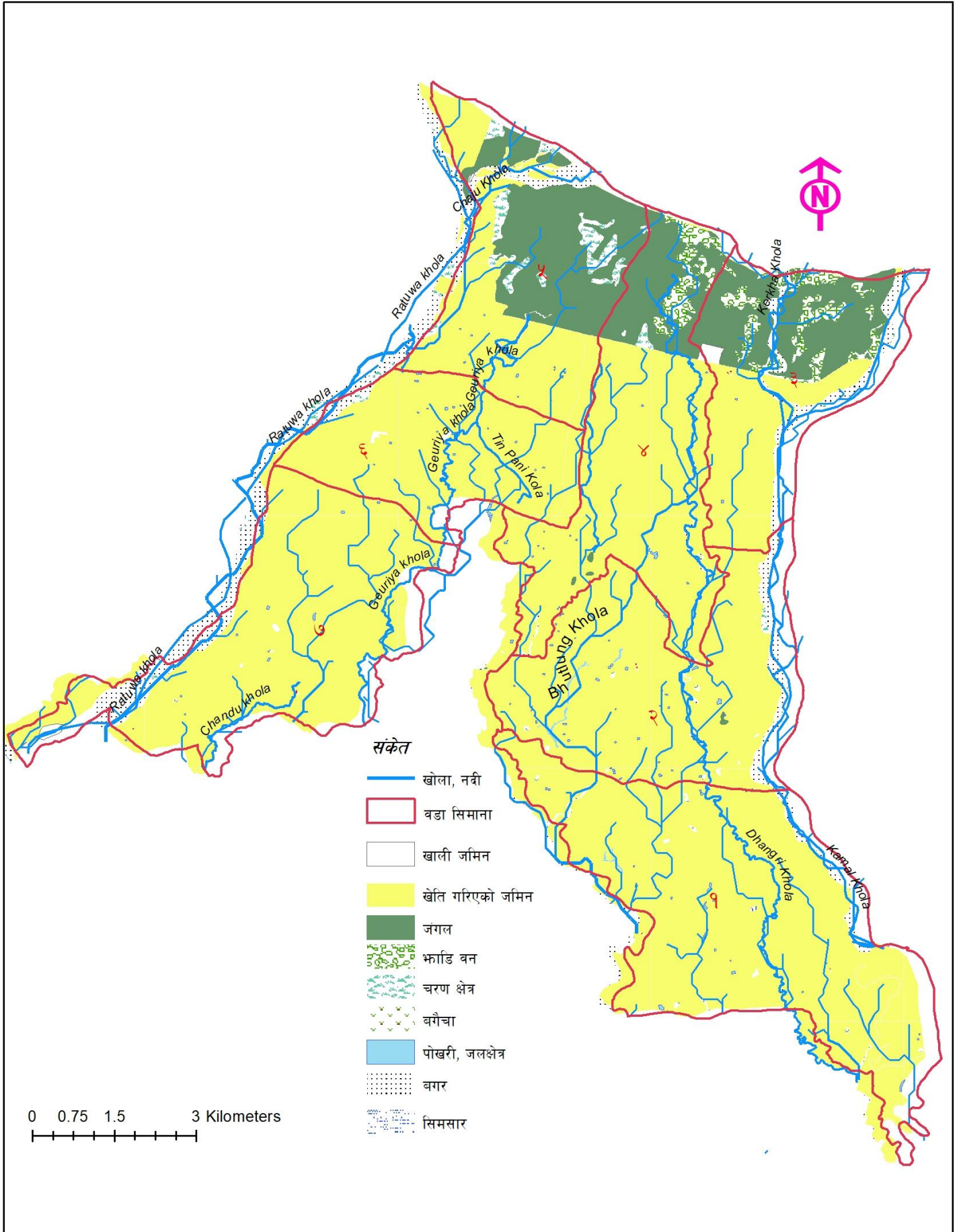
वडा नं.	आगलागी		बाढी		पहिरो		शितलहर		रोग माहामारी		सर्प दंस		जंगलीजनावर बाट क्षती		भूकम्प		अन्य (चट्याड)	
	मृत्यु	घाई ते	मृत्यु	घाई ते	मृत्यु	घाई ते	मृत्यु	घाई ते	मृत्यु	घाई ते	मृत्यु	घाई ते	मृत्यु	घाई ते	मृत्यु	घाई ते	मृत्यु	घाई ते
१	१								३३							२		
२									२८									
३				४					५०		१	३						
४									५५	२०	२							
५			१	५														
७			१															
जम्मा	१		२	९					१६६	२०	३	३				२		

स्रोत: वडास्तरीय समूह छलफल, २०७५

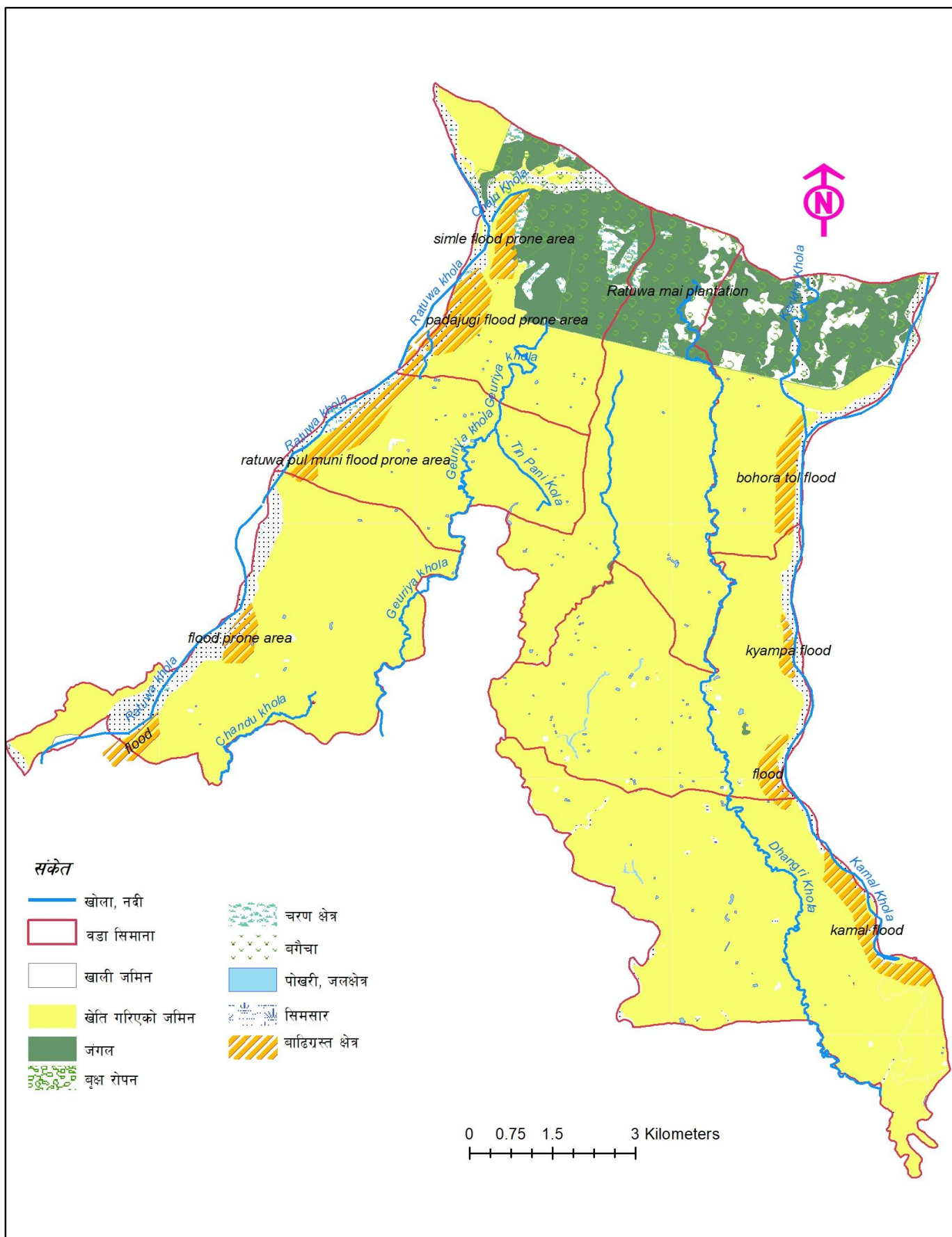
६.३.४ आपतकालिनयातायात साधन सम्बन्धीविवरण

पूर्व नेपाल सहकारी संस्था द्वारा सञ्चालित एम्बुलेन्स सेवा

नक्शा : नदी खोला



नक्शा : नदी कटान तथा बाढी प्रकोप क्षेत्र



परिच्छेद ७: भौतिक विकासको अवस्था

७.१ यातायात पूर्वाधार

७.१.१ सडक संजालको विद्यमान अवस्था

क्र.सं.	वडा नं.	सडकको नाम	(वडाभित्रको) शुरु बिन्दु	(वडाभित्रको) अन्तिम बिन्दु	वडाभित्र सडकको अवस्था			७.१.३ सवारी सुविधा र रुट नियमित सार्वजनिक सवारी साधन चल्ने, नचल्ने?
					कालो पत्र	ग्राभेल	धुले	
१	१	वासवारी सुनारा	वासवारी	सुनार	☒	☑	☒	चल्ने
२	१	पुतली चोक	पुतली चोक	ढयाङ्ग्री	☒	☑	☒	चल्ने
३	१	सोलमारी सडक	सोलमारी	सरडपाडा	☒	☑	☒	चल्ने
४	१	शान्ती मार्ग	शान्ती चोक	लाफादी	☒	☑	☒	चल्ने
५	१	वासवारी मार्ग	वासवारी	सोलमारी	☒	☑	☒	चल्ने
६	१	भिष्म मार्ग	सुनारा	सरडपाडा	☒	☑	☒	चल्ने
७	२	समयगढ-रतनचौन	समयगढ	रतनचौन	☒	☑	☒	नचल्ने
८	२	समयगढ-सोलमारी	समयगढ	सोलमारी	☒	☑	☒	चल्ने
९	२	थापा गाउँ-वासवारी	नवोदय	वासवारी	☒	☑	☒	चल्ने
१०	२	दंगाल-गौरादह	दंगाल गाँउ	गौरादह	☒	☑	☒	चल्ने
११	२	केर्खा-सरडपाडा	केर्खा	सरडपाडा	☒	☑	☒	चल्ने
१२	२	क्याम्पा समयगढ	क्याम्पा	समयगढ	☒	☑	☒	नचल्ने
१३	२	अधिकारी टोल-शान्तिचोक	अधिकारी टोल	शान्तिचोक	☒	☑	☒	नचल्ने
१४	३	जसदह मार्ग	महेन्द्र राजमार्ग	कमल खोला	☒	☑	☒	नचल्ने
१५	३	लगर्नाइल मार्ग	महेन्द्र राजमार्ग	कमल खोला	☒	☑	☒	नचल्ने
१६	३	संगम मार्ग	महेन्द्र राजमार्ग	कमल खोला	☒	☑	☒	नचल्ने
१७	३	आर्दश मार्ग	महेन्द्र राजमार्ग	कमल खोला	☒	☑	☒	नचल्ने
१८	३	प्रगति मार्ग	महेन्द्र राजमार्ग	केर्खा खोला	☒	☑	☒	नचल्ने
१९	३	स्ल मार्ग	महेन्द्र राजमार्ग	वगाने टोल	☒	☑	☒	नचल्ने
२०	३	डाँडा टोल	महेन्द्र राजमार्ग	क्याम्पा	☒	☑	☒	नचल्ने
२१	३	डाँडा टोल	महेन्द्र राजमार्ग	क्याम्पा	☑	☑	☒	नचल्ने
२२	३	केर्खा-क्याम्पा	महेन्द्र राजमार्ग	क्याम्पा	☒	☑	☒	नचल्ने
२३	३	गुरुड टोल	केर्खा बजार	समायगढ	☒	☑	☒	नचल्ने
२४	३	भुवन थेवे	मन्दिर टोल	समयगढ	☒	☑	☒	नचल्ने
२५	४	अमलडागी वैगुनधुरा	अमलडागी	वैगुनधुरा	☒	☑	☒	चल्ने
२६	४	केर्खा- गौरादह	केर्खा	गौरादह	☒	☑	☒	चल्ने
२७	४	सितापुरी- गौरादह	सितापुरी	गौरादह	☒	☑	☒	चल्ने
२८	४	छलफल-दहीचोक	छलफल चौक	दहीचोक	☒	☑	☒	नचल्ने
२९	४	मंगलवारे-क्याम्पा	मंगलवारे	क्याम्पा	☒	☑	☒	नचल्ने
३०	५	नमुना चौक- रेञ्जि चौक	नमुना चौक	रेञ्जिचौक	☒	☑	☒	नचल्ने
३१	५	सितापुरी-शान्तिपुर चौक	सितापुरी	शान्तिपुर चौक	☑	-	☒	चल्ने
३२	५	नमुना चौक-सतारडाडा	नमुना चौक	सतारडाडा	☒	☑	☒	नचल्ने

३३	५	टोपीडाडा-सितडाँडा	टोपीडाँडा	सितलडाडा	☒	☑	☒	नचले
३४	५	पाडाजुगी चौक- मंगलवारे	पाडाजुगी	मंगलवारे	☒	☑	☒	चले
३५	५	वसन्त चौक-त्रिवेणी चौक	वसन्त चौक	त्रिवेणी चौक	☒	☑	☒	चले
३६	५	पेट्रोल पम्प- मंगलवारे	रवि पेट्रोलपम्प	मंगलवारे	☒	☑	☒	नचले
३७	५	रमाइलो मार्ग	रमाइलो वस्ती	रततुवा वगर	☒	☑	☒	नचले
३८	५	सशस्त्र क्यामवाट दक्षिण	सशस्त्र क्याम	दक्षिण	☒	☑	☒	नचले
३९	५	सशस्त्र क्याम दक्षिण	सशस्त्र क्याम	दक्षिण	☒	☑	☒	नचले
४०	५	टुक्रे- पाडाजुगी	टुक्रे	आइतवारे	☒	☑	☒	नचले
४१	५	सिम्ले-पाडाजुगी	सिम्ले	पाडाजुगी	☒	☑	☒	नचले
४२	५	गुहेश्वरी- पाडाजुगी	गुहेश्वरी	पाडाजुगी	☒	☑	☒	नचले
४३	५	पाडाजुगी-आइतवारे	पाडाजुगी	आइतवारे	☒	☑	☒	नचले
४४	६	कृष्णी सडक	शान्तिपुर चौक	जिवन चौक	☒	☑	☒	चले
४५	६	शान्तिपुर चौक - जिवन चौक	शान्तिपुर चौक	जिवन चौक	☒	☑	☒	नचले
४६	६	रेन्जिचौक - पञ्चकनया	रेन्जि चौक	पञ्चकनया	☒	☑	☒	नचले
४७	६	सतारडाँडा- तिनपैनी	सतारडाँडा	तिनपैनी	☒	☑	☒	नचले
४८	६	भारवारी-पञ्चकनया	भारवारी	पञ्चकनया	☒	☑	☒	नचले
४९	६	मंगलवारे-जिवनचौक	मंगलवारे	जिवनचौक	☒	☑	☒	नचले
५०	६	वरपिपल-संखुवाडुब्बा	परपिपल	संखुवाडुब्बा	☒	☑	☒	नचले
५१	६	त्रिवेणी चौक- गुहावारी	त्रिवेणी	गुहावारी	☒	☑	☒	नचले
५२	६	मंगलवारे-शान्तिपुर चौक	मंगलवारे	शान्तिपुर चौक	☒	☑	☒	नचले
५३	६	दहिचौक-जिवन चौक	दहि चौक	जिवन चौक	☒	☑	☒	नचले
५४	६	मंगलवारे- गेउरिया	मंगलवारे	गेउरिया	☒	☑	☒	चले
५५	६	गुहावारी-सोनापुर	गुहावारी	सोनापुर	☑		☒	चले
५६	६	सोनापुर-रत्नपुर	सोनापुर	रत्नपुर		☑		नचले
५७	७	शहिद मार्ग	मगर चौक	गौरादह	☒	☑	☒	चले
५८	७	प्रगती मार्ग	सिद्धेश्वर मन्दिर	गौरादह	☒	☑	☒	चले
५९	७	पाडाजुगी-गौरिगंज	गेउरीया	गौरादह	☑	☒	☒	नचले
६०	७	गेउरीया-लालधन्द्रा	गेउरीया	लालधन्द्रा	☒	☑	☒	चले
६१	७	लालधन्द्रा- सरस्वती मा.वी.	लालधन्द्रा	सरस्वती मा. वि.	☒	☑	☒	चले
६२	७	बेलडागी-सैनिक चौक	बेलडागी	सैनिक चौक	☒	☑	☒	चले
६३	७	गेउरीया-फलवारी चौक	गेउरीया	फुलवारी चौक	☒	☑	☒	चले
६४	७	चारआली चौक- सिर्जना चौक	चारआली	सृजाना चौक	☒	☑	☒	चले
६५	७	गेउरीया-पारिजात चौक	गेउरीया	पारिजात चौक	☒	☑	☒	चले
६६	७	एकता चौक-वाहघरे	एकता चौक	वाहघरे वजार	☒	☑	☒	चले

		वजार						
६७	७	वाहघरे-रंगपुर	वाहघरे	रंगपुर	☒	☑	☒	चल्ने
६८	७	वाहघरे-गौरादह	वाहघरे	गौरादह	☒	☑	☒	चल्ने
६९	७	सरस्वती मा. वि. - दलित वस्ती हुदै भिमा टोल	सरस्वती मा. वि.	दलित वस्ती हुदै भिमा टोल	☒	☒	☑	नचल्ने
७०	७	वाहघरे-रतुवा खोला	वाहघरे	रतुवा खोला	☒	☑	☒	नचल्ने
७१	७	नौलो ताल- सिता चौक	नौलो ताल	सिता चौक	☒	☑	☒	नचल्ने
७२	७	नौलो ताल - डाडाँ गाउँ	नौलो ताल	डाडाँ गाउँ	☒	☑	☒	नचल्ने
७३	७	जितेन्द्र धिमालको घर हुदै -गौरादह	जितेन्द्र धिमालको घर हुदै	गौरादह	☒	☑	☒	चल्ने
७४	७	महाराज थान- रतुवा खोल	महाराज थान	रतुवा खोला	☒	☑	☒	नचल्ने
७५	७	दिनाभद्री मन्दिर- जितेन्द्र धिमालको घर	दिनाभद्री मन्दिर	जितेन्द्र धिमालको घर	☒	☑	☒	नचल्ने
७६	७	सुम्निमा चौक-सृजना चौक	सुम्निमा चौक	सृजना चौक	☒	☑	☒	चल्ने
७७	७	तल्लो भर्का- गौरादह	तल्लो भर्का	गौरादह	☒	☑	☑	नचल्ने
७८	७	अरनिको प्रा. वि. - गौरादह जोडने	अरनिको प्रा. वि.	गौरादह	☒	☑	☑	नचल्ने
७९	७	विष्णु कठठा स्कूल - लोकान्द्री टोल	विष्णु कठठा स्कूल	लोकान्द्री टोल	☒	☑	☑	नचल्ने
८०	७	सिता चौक-सिमसार जाने वाटो	सिता चौक	सिमसार जाने वाटो	☒	☑	☑	नचल्ने
८१	७	वाहघरे नौसिटे चौक	वाहघरे	नौसिटे चौक	☒	☑	☑	नचल्ने
८२	७	धिमाल टोल- वेलडागी	धिमाल टोल	वेलडागी	☒	☑	☑	नचल्ने
८३	७	काठमिल-मदनडाडा- सैनिक चौक	काठमिल	सैनिक चौक	☒	☑	☑	नचल्ने
८४	७	सैनिक चौक-सृजना चौक	सैनिक चौक	सृजना चौक	☒	☑	☑	नचल्ने
८५	७	प्रगति मार्ग-नौसिटे	प्रगति मार्ग	नौसिटे	☒	☑	☑	नचल्ने

स्रोत: वडास्तरीय समूह छलफल, २०७५

७.१.२ भोलुंगे पुल तथा पुलपुलेसा

वडा नं.	पुल वा कल्भर्ट रहेको खोलाको नाम	पुल वा कल्भर्टको किसिम (आरसिसि, काठे, ट्रेस)	निर्माण भएको साल	पुलको अवस्था (राम्रो, ठिकै, जिर्ण)	यसले जोड्ने वारीपारीका वस्तीको नाम	पुल वा कल्भर्ट पर्ने सडक	पुल वा कल्भर्टको लम्बाई (मिटर)
१	कनकाई नहर	RCC	२०४२	ठिकै	सरडपाडा ढ्याङ्ग्री	सुनारा सरडपाडा	२० Ft.
२	ढ्याङ्ग्री पुल	RCC	२०६०	ठिकै	वैगुननधुरा	सुनारा सरडपाडा	३० Ft.
३	कज्वे पुल	RCC	२०६५	ठिकै	सोलमारी	सरडपाडा सोलमारी	५० Ft.
४	ढ्याङ्ग्री खोला	RCC	२०७२	जिर्ण	वासवारी	शान्ती चोक वासवारी	४० Ft.
५	ढ्याङ्ग्री खोला	RCC	२०७३	राम्रो	वासवारी	ढ्याङ्ग्री-वासवारी	११० Ft.
६	ढ्याङ्ग्री खोला	RCC	२०७३	राम्रो	पाडाखोपी	वासवारी रतनचौन	५० Ft.
७	कृष्णे खोला	RCC	२०६०	जिर्ण	वासवारी रतनचौन	रतन चौन	६० Ft.
८	सेतुमारी खोला	RCC	२०७३	राम्रो	रतनचौन देविचौन	रतनचौन देविचौन	७० Ft.
९	कर्णखोला	RCC	२०७४	राम्रो	गौरादह	सोलमारी गौरादह	१५० Ft.
१०	देवी भोला	RCC	२०५० साल	जिर्ण	केर्खा- क्याम्पा	केर्खा क्याम्पा	५ m
११	देवी भोला	RCC	२०५० साल	जिर्ण	ज्योतिनगर- क्याम्पा	शिवगञ्ज सडक	५ m
१२	ढ्याङ्ग्री खोला	RCC	२०४५ साल	जिर्ण	समयगढ- क्याम्पा	समयगढ-क्याम्पा	३० m
१३	फत्तेवाध	RCC	२०५५ साल	ठिकै	भालुगाउँ- अधिकारी	अधिकारी	२५ m
१४	देवी भोला	RCC काठे	२०६०	जिर्ण	ज्योतिनगर अधिकारी	ज्योतिनगर	१० m
१५	सरुपी खोला	RCC	२०६५ साल	जिर्ण	सानो केर्खा	महेन्द्र राजमार्ग	१० m
१६	संगम मार्ग	RCC	२०६५ साल	जिर्ण	सानो केर्खा	महेन्द्र मार्ग	१० m
१७	ढ्याङ्ग्री खोला	काठे	२०६९ साल	जिर्ण	खानेपानी		१५ m
१८	ढ्याङ्ग्री खोला	ट्रेस	बन्दै	राम्रो	मयुरभिट्टा		१० m
१९	ढ्याङ्ग्री खोला	आर. सि. सि.	२०७४	राम्रो	दपिलत वस्ती	केर्खा गौरादह	६० मि.
२०	ढ्याङ्ग्री खोला	RCC	२०७४	राम्रो	ज्योतिनगर	मंगलवारे क्याम्पा	२० मि.
२१	भुतलुङ्ग खोला	RCC	२०५८	जिर्ण	जीवन चोक	छलफल चोक - दहि चोक	२० मि.
२२	भुतलुङ्ग खोला	RCC	२०५९	जिर्ण	मंगलवारे	क्याम्पा सडक	१० मि.
२३	ढ्याङ्ग्री खोला	ट्रेस	२०६५	राम्रो	३ र ४ जोडने		२५ मि.
२४	भुतलुङ्ग खोला	भोलुङ्गो पुल	२०७४	राम्रो	२ र ४ जोडने		५० मि.
२५	ढ्याङ्ग्री खोला	ट्रेस	२०६५	राम्रो	३ र ४ जोडने		५० मि.

२६	५	गेउरीया	RCC	२०७१ साल		सावित्रा चौक	महेन्द्र हाइवे	२० मि.
२७	५	गेउरीया	RCC	२०७३		सशस्त्र क्याम्प	गेउरीया	२० मि.
२८	५	गेउरीया	RCC	२०७०		गेउरीया वस्ती	गेउरीया	२५ मि.
२९	५	सिम्ले	RCC	२०७५		सिम्ले वस्ती	सिम्ले सडक	२० मि.
३०	५	रमाइलो वस्ती	RCC	२०७५		रमाइलो वस्ती	रमाइलो मार्ग	१५ मि.
३१	५	रवी पेट्रोल पम्प	RCC	२०७५		पेट्रोलपम्प वस्ती	रवी पेट्रोल पम्प	१५ मि.
३२	५	जगननाथी होली	RCC	२०७२		जगननाथ वस्ती	जगननाथ वस्ती	२० मि.
३३	५	गेउरीया	RCC	२०७४		सिल्ल डाडा	मंगलवारे सिल्ल डाडा	२० मि.
३४	६	गेउरीया	RCC		राम्रो	पञ्चकन्या,	जिवन चौक	१९ फिट
३५	६	गेउरीया	RCC		राम्रो	पञ्चकन्या,	जिवन चौक	२० फिट
३६	६	गेउरीया	RCC		राम्रो	सोनापुर रत्नपुर	सोनापुर रत्नपुर	१७ फिट
३७	६	गेउरीया	RCC		राम्रो	गुहावारी	सोनापुर	१५फिट
३८	६	गेउरीया	RCC		राम्रो	तिनपैनी	पञ्चकन्या	१५ फिट
३९	६	गेउरीया	RCC		राम्रो	दहि चौक	जिवन चौक	२० पिट
४०	७	चान्दु पुल	RCC	२०५६	जिर्ण	रंगपुर-वाहघरे	वाहघरे रंगपुर	३० फिट
४१	७	चान्दु पुल	RCC	२०७१	राम्रो	वाहघरे- गौरादह	वाहघरे रंगपुर	२० फिट
४२	७	चान्दु पुल	RCC	२०५६	जिर्ण	वाहघरे- गौरादह	वाहघरे रंगपुर	५ फिट
४३	७	चान्दु पुल	RCC	२०७३	राम्रो	नौलो चौक-सिंह चौक	नौलो चौक	३० फिट
४४	७	गेउरीया पुल	RCC	२०५०	जिर्ण	रंगपुर-गौरादह	रंगपुर-गौरादह	२० फिट
४५	७	गेउरीया पुल	RCC	२०७४	राम्रो	सैनिक चौक- मदन चौक	सैनिक चौक-मदन चौक	१९ फिट
४६	७	गेउरीया पुल	RCC	२६८	राम्रो	लालधन्दा- गेउरीया	लाधन्दा-गेउरीया	२० फिट
४७	७	गेउरीया पुल	RCC	२०७४	राम्रो	धिमाल टोल- विष्णु कठ्ठा	धिमाल -विष्णु कठ्ठा	५० फिट

स्रोत: वडास्तरीय समूह छलफल, २०७५

७.१.३ गाउँपालिका क्षेत्र भित्र सवारी सुविधा

क्र.सं.	सवारी रुट	सवारी रुटमा पर्ने वडाहरु	सवारी रुटमा चल्ने साधनहरु	बस बिसौनी रहेको स्थान
१	केर्खा क्याम्पा सरडपाडा			
२	अमलडाँगी समयगढ बाँसवारी			
३	पाडाजुँगी मंगलवारे रडपुर गौरादह गौरीगञ्ज		बस,	
४	मैनाखोता लालध्वन्द्रा ठूलो वारघरे			
५	सितापुरी जीवन चोक रतनचौन			

स्रोत: वडास्तरीय समूह छलफल, २०७५

७.१.७ वसपार्क तथा बस बिसौनी सम्बन्धी विवरण

वडा नं.	बस पार्क रहेको स्थान	बस बिसौनी रहेको स्थान
३	केर्खा	केर्खा बजार नजिक
३	सानो केर्खा	सानो केर्खा
५	सितापुरी	सितापुरी
५	शान्तिपुर चौ	शान्तिपुर

स्रोत: वडास्तरीय समूह छलफल, २०७५

७.१.४ टाढाको वस्तीबाट सम्बन्धित गाउँ/नगरपालिकाको केन्द्र पुग्न लाग्ने अनुमानित समय

वडा नं.	वस्तीको नाम	पैदल हिँडेर वडा कार्यालय पुग्न लाग्ने समय	साइकलमा वडा कार्यालय पुग्न लाग्ने समय	पैदल हिँडेर नगरपालिका कार्यालय पुग्न लाग्ने समय	साइकलमा नगरपालिका कार्यालय पुग्न लाग्ने समय
१	वाह्रविगे	६०	३०	१२०	१०५
१	गडुरमारी	१०	५	१५०	६०
१	सरडपाडा	४५	२५	६०	४५
१	ढ्याङ्गी	४५	२०	५०	२५
१	सुनारा	६०	४५	३०	२०
१	रतन चौन	१५०	१२०	१२०	१००
१	वासवारी	६०	३०	९०	४५
२	छलफल चोक	६०	३०	६५०	३५
२	देवीचौन	९०	४०	९५	४५
२	समयगढ	३०	२०	३५	२५
२	भालुगाउँ	४५	२५	५०	३०
२	ज्योतिनगर	२०	१०	२५	१५
२	मिलन टोल	३०	२०	३५	२५
२	क्याम्पा	१५	५	१५	५
३	डाँडा टोल	१०	५	६०	३०
३	सानो केर्खा	२०	१०	८०	६०
३	केर्खा बजार	१०	५	४५	२०
३	बोहोरा टोल	१५	१०	६०	३०
३	केराघाप	३०	१५	३०	१५

३	गुरुड टोल	१०	५	६०	३०
४	सितापुरी	६० मि.	३० मि.	१२०मि.	६० मि.
४	एकता टोल	६० मि.	३० मि.	१२० मि.	६० मि.
४	शान्ति चोक	३० मि.	२० मि.	९० मि.	४५ मि.
४	चुलाचुली मोड	९० मि.	२० मि.	१२ मि.	६० मि.
४	ज्योति चोक	४५ मि.	३० मि.	६० मि.	३० मि.
४	सिर्दाथ चोक	५० मि.	२५ मि.	७५ मि.	४५ मि.
४	किरात चोक	३० मि.	२० मि.	४५ मि.	३० मि.
४	टोल	३० मि.	२० मि.	६० मि.	३० मि.
४	मिल डाडाँ	३० मि.	२० मि.	४० मि.	२५ मि.
४	गौरी टोल	२५ मि.	१० मि.	५० मि.	३० मि.
४	मुर्ति चोक	२० मि.	१० मि.	३० मि.	२० मि.
५	सिम्ले गाउँ	१ घण्टा	३० मि.	३ घण्टा	१:३० मि.
५	टुक्रे	३० मि.	१५ मि.	२:३० मि.	१:१५ मि.
५	गुहेश्वरी	२० मि.	१० मि.	२:३० मि.	२:१० मि.
५	आइतवारे	१० मि.	५ मि.	२:१० मि.	१:५ मि.
५	पाडाजुगी	५ मि.	२ मि.	२:५ मि.	१:५ मि.
५	मैनाखाट	२० मि.	१० मि.	२:२० मि.	१:१० मि.
५	वसन्त चौक	३० मि.	१२५ मि.	२:३० मि.	१:१५ मि.
५	वाधडाडा	३० मि.	१५ मि.	२:३० मि.	१:१५ मि.
५	मंगलवारे	१५ मि.	८ मि.	२:१५ मि.	१:१५ मि.
५	भारवारी	३० मि.	१५ मि.	२:३० मि.	१:१५ मि.
५	गुरित टोल	३० मि.	१५ मि.	२:३० मि.	१:१५ मि.
५	पाथिभर चोक	५ मि.	२ मि.	२:१५ मि.	१:०० घण्टा
५	अम्बिका चौक	१५ मि.	८ मि.	२:२५ मि.	१:१० मि.
५	काटा चौक	२५ मि.	१५ मि.	२:२५ मि.	१:१० मि.
५	नमुना चौक	२५ मि.	१५ मि.	२:२५ मि.	१:१० मि.
५	सावित्रा चौक	२० मि.	१० मि.	२:२० मि.	१:१५ मि.
६	खयरवारी	३० मि.	१५ मि.	२:३० मि.	१:१५ मि.
६	गुहावारी	१५ मि.	८ मि.	२:३० मि.	१:१५ मि.
६	गेउरीया	३० मि.	१५ मि.	२:०० घ.	१:०० घ.
६	दहिचोक	१५ मि.	९ मि.	२:०० घ.	१:०० घ.
६	साधु चौतार	१५ मि.	८ मि.	२:०० घ.	१:०० घ.
६	त्रिवेणी चौक	२० मि.	१० मि.	२:४० मि.	१:२० मि.
६	वरपिपल चौक	२० मि.	१० मि.	२:३५ मि.	१:१५ मि.
६	मंगलवारे	२० मि.	१० मि.	२:०० घ.	१:०० घ.
६	मिनि मार्ग	१५ मि.	८ मि.	२:०० घ.	१:०० घ.

६	सितल डाडा	२५ मि.	१५ मि.	१:५० मि.	१:२५ मि.
६	भारवारी	३० मि.	३० मि.	१:५० मि.	१:२५ मि.
६	शान्तिपुर	५० मि.	२५ मि.	१:३० मि.	४५ मि.
६	जिवन चौक	५० मि.	२५ मि.	१:३० मि.	४५ मि.
६	पञ्चकन्या	३० मि.	१५ मि.	१:४० मि.	५० मि.
६	रत्नपुर	१५ मि.	८ मि.	१:५० मि.	५० मि.
६	रामु टोल	१५ मि.	९ मि.	१:५० मि.	५० मि.
६	संखटुवा	१० मि.	५ मि.	२:१५ मि.	१:८ मि.
६	नवज्योति	१५ मि.	८ मि.	२:१५ मि.	१:५ मि.
६	सोनापुर	१० मि.	५ मि.	२:१० मि.	१:५ मि.
६	सकुम्वासी वस्ती	२० मि.	१० मि.	२:५ मि.	१:०० घ.
७	भर्का	२ घ.	१ घ.	४ घण्टा	२:०० घण्टा
७	लालपानी	१:३० मि.	४५ मि.	३:३० मि.	१:४५ मि.
७	धरधरे	१:३० मि.	४५ मि.	३:३०	१:४५ मि.
७	कालिटोल	२:३० मि.	१:१५ मि.म	४:३० मि.	२:१५ मि.
७	वाहघरे	२:०० घण्टा	१ घण्टा	४:०० घण्टा	२:०० घण्टा
७	नौसिट	१:२० मि.	५० मि.	३:२० मि.	१:४५ मि.
७	रंगपुर	१:३० मि.	४५ मि.	३:३० मि.	१:५० मि.
७	सैनिक चौक	१:०० घण्टा	३० मि.	३:०० घण्टा	१:३० मि.
७	सृजना चौक	१:०० घण्टा	३० मि.	३:०० घण्टा	१:३० मि.
७	लालधन्द्रा	१:० घण्टा	३० मि.	३:०० घण्टा	१:३० मि.
७	एकता चौक	१:३० मि.	४५ मि.	३:३० मि.	१:५० मि.
७	माझी चौक	१:३० मि.	४५ मि.	३:३० मि.	१:४५ मि.
७	पडिडाडा	४५ मि.	२५ मि.	२:४५ मि.	१:३० मि.
७	गेउरिया	३० मि.	१५ मि.	२:३० मि.	१:१५ मि.

स्रोत: वडास्तरीय समूह छलफल, २०७५

७.२ विद्युत तथा बैकल्पिक उर्जा

७.२.१ इन्धन उपयोग विवरण (खाना पकाउने इन्धनको आधारमा घरपरिवार)

वडा नम्बर	दाउरा	मट्टितेल	एलपि ग्यास	वायोग्यास	गुईठा	विद्युत	अन्य	जम्मा
१	९४७	४	३८५	८	११०	०	२२	१४७६
२	७३४	०	५०४	१	९०	९	६५	१४०३
३	२३६	१	१०५२	०	८१	२	९०	१४६२
४	५२४	४	१००१	०	१२९	०	८७	१७४५
५	१९०	१	१७०१	०	३३	०	७	१९३२
६	४१२	०	१०२९	०	९५	०	७३	१६०९
७	७८९	०	६७१	०	६९	०	१९९	१७२८
जम्मा	३८३२	१०	६३४३	९	६०७	११	५४३	११३५५
प्रतिशत	३३.७५	०.०९	५५.८६	०.०८	५.३५	०.१०	४.७८	१००.००

स्रोत: घरपरिवार सर्भेक्षण, २०७५

७.२.२ बत्ति बाल्ने इन्धनको प्रयोगको आधारमा घरपरिवार

वडा नम्बर	विद्युत	मट्टितेल	वायोग्यास	सोलार	अन्य	जम्मा
१	१३५९	७६	०	१९	२२	१४७६
२	१२८२	५६	०	१३	५२	१४०३
३	१३४९	१०	८	२	९३	१४६२
४	१६३१	१५	२	६	९१	१७४५
५	१८८०	१२	३०	६	४	१९३२
६	१५१४	१४	३	४	७४	१६०९
७	१४९१	३४	२	४	१९७	१७२८
जम्मा	१०५०६	२१७	४५	५४	५३३	११३५५
प्रतिशत	९२.५२	१.९१	०.४०	०.४८	४.६९	१००.००

स्रोत: घरपरिवार सर्भेक्षण, २०७५

७.३ सञ्चार तथा प्रविधि

७.३.४ आधुनिक सुविधामा पहुँच सम्बन्धी विवरण

वडा नम्बर	रेडियो	टेलिभिजन	टेलिफोन, मोबाईल फोन	कम्प्युटर	ईन्टरनेट	मोटरसाईकल	मोटर, कार	रेफ्रिजरेटर	बस, ट्रक आदी	कुनै पनि छैन
१	४२७	१०३७	१३५१	२८	२	२३०	७	१७०	११	७५
२	५२०	१०१८	११९७	१००	२७	२७०	२०	३१७	७	८८
३	३४७	११७८	१३०६	२००	९०	३३७	१८	३७२	५	१७
४	१०४६	१३६६	१५६३	१९४	७२	४१७	१०	३९३	१७	८
५	५६०	१५२४	१७२०	२२२	१४३	४४०	१५	४८६	३	७
६	२३४	१२५१	१४५३	१९१	६३	३५०	२९	३६१	१	४३
७	५७२	११४८	१४८४	११५	३०	३२१	१५	३०५	२	१४
जम्मा	३७०६	८५२२	१००७४	१०५०	४२७	२३६५	११४	२४०४	४६	२५२
प्रतिशत	३२.६४	७५.०५	८८.७२	९.२५	३.७६	२०.८३	१.००	२१.१७	०.४१	२.२२

स्रोत: घरपरिवार सर्भेक्षण, २०७५

७.४ आवास तथा भवन

७.४.१ गाउँ/नगरपालिका अन्तर्गतका सरकारी भवन सम्बन्धी विवरण

वडा नं.	भवनको नाम	भवन रहेको स्थान	भवन प्रयोग गर्ने संस्थाको नाम	भवन रहेको जग्गाको क्षेत्रफल	भवन संख्या	कोठा संख्या	भवनको अवस्था	निर्माण भएको साल
१	सिचाई भवन	वालुवारी	कल्भर्ट नहर	२ कठ्ठा	२	८	नाजुक	२०४२ साल
२	गाउँपालिका भवन	क्याम्पा बजार	गाउँपालिका	२ विघा	२	२५	ठिकै	२०४०
२	प्रहरी चौकी	क्याम्पा बजार	तोपगाछी प्रहरी	५ कठ्ठा	१	१५	राम्रो	२०७०
२	स्वास्थ्य चौकी	क्याम्पा बजार	हेल्पोष्ट	३ कठ्ठा	१	८	किटै	२०६०
२	कमलेश्वरी	क्याम्पा बजार	सहकारी	२ विघा	१	३	जिर्ण	
२	खानेपानी	समयगढ	तोपगाछी खानेपानी	१ विघा	३	१०	ठिकै	२०५२
३	रतुवामाई वृक्षारोपण आयोजना	केर्खा बजार	वन		५			
३	केर्खा प्रहरी चौकी	केर्खा बजार	प्रहरी		१			
४	२ नं. वाहीनी अड्डा	सानो केर्खा						
४	खानेपानी	अमलडाँगी	खानेपानी सरसफाई तथा उपभोक्ता समिति					
५	खानेपानी	कमल ५	खानेपानी सरसफाई तथा उपभोक्ता समिति	५ कठ्ठा	२	८	राम्रो	
६	गेउरीया सामुदायिक भवन	गेउरीया	उपभोक्ता समिति	२ कठ्ठा	१	२	राम्रो	२०७०
६	कृषि सामुदायिक भवन	मैनाखोता	मूल कृषक समूह	१ कठ्ठा	१	३	राम्रो	२०७४
७	पशुपती सामुदायिक भवन	वाह्रघरे	उपभोक्ता समिति	३ कठ्ठा	१	६	राम्रो	२०७२
७	रंगपुर समुदायिक भवन	रंगपुर	उपभोक्ता समिति	२ कठ्ठा	२	४	राम्रो	२०६९
७	धरधरे समुदायिक भवन	धरधरे	उपभोक्ता समिति	१ कठ्ठा	१	३	राम्रो	२०७२
७	परिवर्तन युवा क्लब भवन	वाह्रघरे	क्लब आफै	७ धुर	१	३	राम्रो	२०७५
७	गुरुकुल छात्रवास	पिपलगाछी	समिति आफै	५ कठ्ठा	१	७	राम्रो	२०७४
७	जेष्ठ नागरिक प्रतिष्ठान	पिपलगाछी	समिति आफै	१.५ कठ्ठा	१		निर्माणधिन	२०७५
७	प्रविधिक शिक्षा छात्रावास भवन	सरस्वती मा. वि.	उपभोक्ता समिति	५ विघा	१	८	राम्रो	२०७४
७	प्रविधिक शिक्षा छात्रावास भवन	रंगपुर	उपभोक्ता समिति	४ कठ्ठा	१	५	राम्रो	२०७४

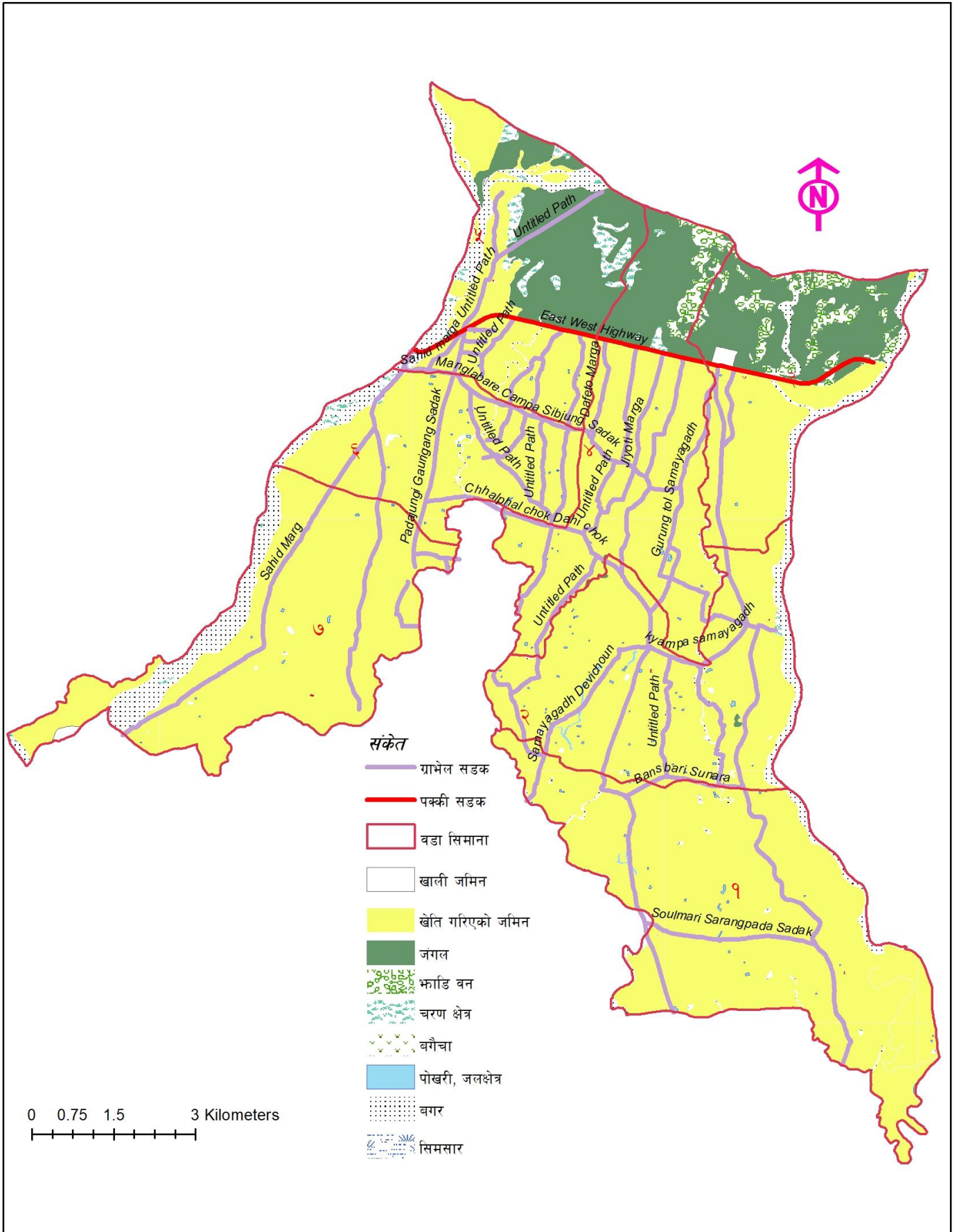
स्रोत: संस्थागत सर्भेक्षण, २०७५

७.४.६ शवदाहस्थल सम्बन्धी विवरण

वडा नं.	शवदाहस्थल/समाधिस्थल रहेको स्थान	शवदाहस्थल वा समाधिस्थलको किसिम (आधिकारिक निकायद्वारा तोकिएको वा परम्परागत प्रयोग)
१	कृष्णी घाट	तोकिएको
१	कमल खोला	परम्परागत
३	सानो केर्खा	परम्परागत
३	केर्खा खोला	परम्परागत
३	कमल खोला	परम्परागत
४	रतुवामाई वृक्षारोपण	परम्परागत
५	रतुवा	परम्परागत
५	साधुहोली	परम्परागत
६	रतुवा खोला	परम्परागत
७	रतुवा खोला	परम्परागत

स्रोत: वडास्तरीय समूह छलफल, २०७५

नक्शा :सडक सञ्जाल



परिच्छेद द: संस्थागत तथा सुशासनको स्थिति

द.१ संगठनात्मक तथा मानव संसाधनको अवस्था

द.१.१ गाउँ/नगरपालिकाको विगत ५ आर्थिक वर्षको आयव्यय

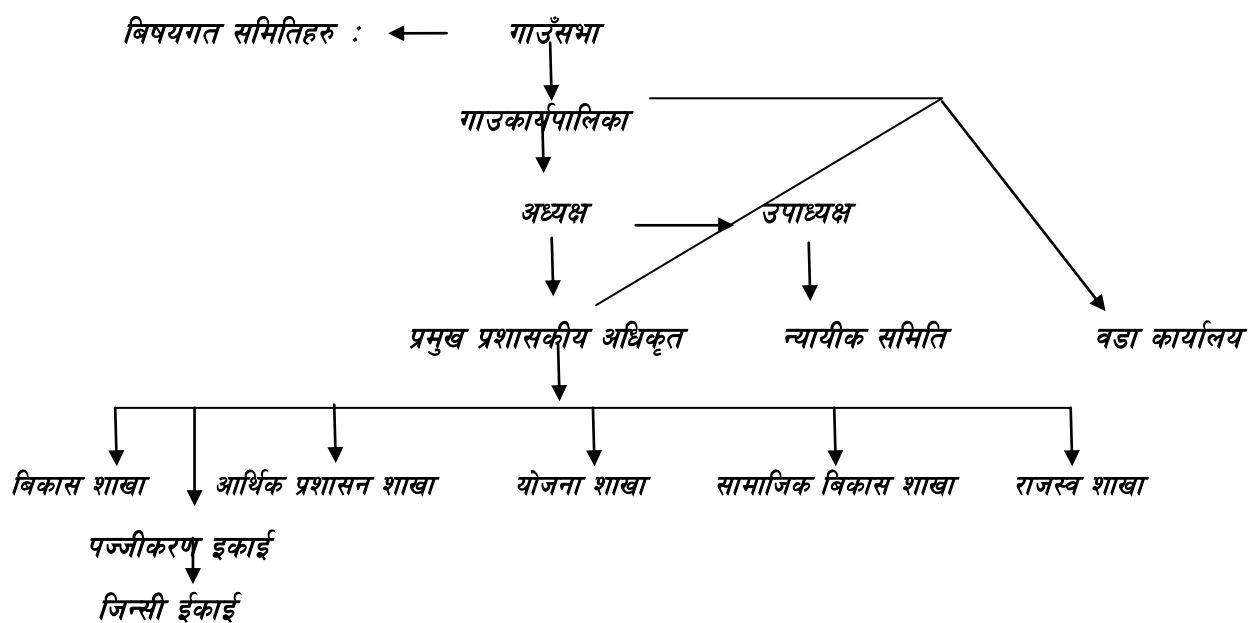
आय शीर्षक	गत वर्ष (रु. हजारमा)		चालु वर्ष (रु हजारमा)
	अनुमानित	वास्तविक	अनुमानित
शुरु मौज्जात			
घरजग्गा कर			
मालपोत वा भूमिकर			
हाटवजार पसल कर			
सवारी साधन कर			
मनोरञ्जन कर			
वहाल विटौरी			
विज्ञापन कर			
व्यवसाय कर			
व्यवसायिक भिडियो कर			
प्राकृतिक स्रोत उपयोग कर			
सेवा शुल्क			
दस्तुर			
विक्री आय			
दण्ड जरिवाना			
अन्य आय			
स्रोत उपयोग बाँडफाँड			
प्रदेश अनुदान			
वित्तीय समानीकरण अनुदान			
सशर्त अनुदान			
विशेष अनुदान			
समपुरक अनुदान			
संघीय अनुदान			
वित्तीय समानीकरण अनुदान			
सशर्त अनुदान			
विशेष अनुदान			
समपुरक अनुदान			
जम्मा आय			

८.१.२ गाउँपालिकाको अचल सम्पत्ति

क्र.सं.	सम्पत्तिको नाम	इकाई	परिमाण
१	भवन	वटा	२
२	जमिन	विघा	२
३	गाडी	वटा	१
४	मोटरसाइकल	वटा	२
५	अन्य मेशिन	वटा	४

८.१.३ गाउँपालिकाको संगठनात्मक ढाँचा

कमल गाउँपालिकाको संगठनात्मक ढाँचा निम्न रेखाचित्रमा प्रस्तुत गरिएको छ ।



८.२ सेवा सुविधा संचालन र व्यवस्थापन

८.२.१ उपलब्ध सेवा सुविधाको प्रकार

८.२.२ सेवा प्रवाह प्रक्रिया र पृष्ठपोषण

द.३ संस्थागत सम्बन्ध र नागरिक संगठन

द.३.१ गाउँ क्षेत्रभित्र गठन भएका नागरिक सचेतना केन्द्र, नागरिक मंच र टोल विकास संस्थाको विवरण

द.३.१.१ आमा तथा महिला समूह

वडा नं.	समूहको नाम	समूह रहेको ठेगाना	समूहले समेटेको घरघुरी संख्या	समूहले सञ्चालन गरेका मुख्य कार्यक्रमहरू
१	गोदावरी महिला	कमल-१	१८	वचत
२	ष्विघा ज्योति महिला	कमला-२	२५	वचत
२	त्रिवेणी महिला समूह	कमल-२	१५	लगानी
२	बहिनी समूह	कमल-२	१७	वचत, संरक्षण
२	दिदि समूह	कमल-२	२०	वचत
२	आमा समूह	कमल-२	२०	वचत
२	सूर्यमुखी	कमल-२	१८	वचत, सामाजिक
२	चन्द्रमुखी	कलम-२	१६	
३	महिला सावेश सशक्तिकरण	कमल-३	५०-७०	महिलाको हितमा काम
३	उद्यमशिल महिला	कमल-३		
३	श्रृजनशील नागरिक	कमल-३	२५	महिलाको काम
४	स्वास्थ्य आमा समुह	कमल-४	१००	स्वास्थ्य सम्बन्धी
५	महिला वचत समूह	वसन्त चौक	४८	पूँजि संकलन लगानी
५	संगम महिला समुह	सावित्रा चौक	४२	पूँजि संकलन लगानी
५	पारुहाङ्ग महिला समुह	पारुहाङ्ग चौक	२७	पूँजि संकलन लगानी
५	आमा समुह	गुहेश्वरी	४०	पूँजि संकलन लगानी
५	लालि गुरास महिला समुह	गुहेश्वरी	४१	पूँजि संकलन लगानी
६	सिर्जनसिल महिला समुह	रत्नपुर चौक	६०	पूँजि संकलन लगानी
६	विहानी महिला समुह	पञ्चकन्या	३५	पूँजि संकलन लगानी
६	पासाङ्ग महिला समुह	पञ्चकन्या	२५	वचत तथा ऋण लगानी
६	लक्ष्मी महिला समुह	शान्तिपुर चौक	३०	वचत तथा ऋण लगानी
६	सिर्जनशील म. समुह	रत्नपुर चौक	६०	वचत तथा ऋण लगानी
६	नव महिला समुह	जिवन चौक	६०	वचत तथा ऋण लगानी
७	कञ्चनजङ्गा महिला समुह	रंगपुर	११३	वचत तथा ऋण लगानी
७	चेतना नारी समुह	वाह्रघरे	३५	वचत तथा ऋण लगानी
७	सैनिक महिला समुह	सैनिक चौक	२८	वचत तथा ऋण लगानी
७	पहिलो अभियान महिला समुह	वेलडागी	४५	वचत तथा ऋण लगानी
७	भावारी महिला समुह	डाडागाऊ	३५	वचत तथा ऋण लगानी
७	चेतना महिला समुह	तल्लो भर्का	३०	वचत तथा ऋण लगानी
७	सिर्जन महिला समुह	वेलडागी	५०	वचत तथा ऋण लगानी
७	नमुना आमा समुह	नौसिटे	५०	वचत तथा ऋण लगानी
७	त्रिवेणी महिला समुह	लालपानी	६०	वचत तथा ऋण लगानी
७	लालीगुरास महिला समुह	भर्का	३७	वचत तथा ऋण लगानी

स्रोत: वडास्तरीय समूह छलफल, २०७५

द.३.१.२ टोल सुधार समिति वा टोल विकास संस्था

वडा नं.	टोल सुधार समिति वा टोल विकास संस्थाको नाम	टोल सुधार समिति वा टोल विकास संस्था रहेको ठेगाना	आवद्ध सदस्य संख्या			समेटिएको परिवार संख्या				वचत रकम	लगानी रकम	लगानीको मुख्य क्षेत्र
			जम्मा	पुरुष	महिला	जम्मा	दलित	जनजाति	अन्य			
४	ज्योती टोल सुधार	कमल-४	१५	८	७	१३५	१०	३०	९५			
६	गुहावारी टोल सुधार समिति	गुहावारी	७	४								
६	रत्नपुरटोल सुधार समिति	रत्नपुर चौक	७	७		७				१५०००	१५०००	

स्रोत: वडास्तरीय समूह छलफल, २०७५

द.३.१.३ कृषक समूहहरुको विवरण

वडा नं.	कृषक समूहको नाम	ठेगाना	आवद्ध सदस्य संख्या			समेटिएको परिवार संख्या				वचत रकम	लगानी रकम	लगानीको मुख्य क्षेत्र
			जम्मा	पुरुष	महिला	जम्मा	दलित	जन जाति	अन्य			
२	सगरमाथा कृषक	कमल-२	७०	३०	४०	७०	-	२५	-	४२०००	४२०००	कृषि
२	जन कल्याण कृषक	कमल-२										
३	पौरखी कृषक समूह	कमल ३	३६									
३	हातेमालो कृषक समूह	कमल ३										
३	तिनजुरे	कमल ३										
४	चन्द्र ज्योति कृषक	कमल-४	५४	१२	४२		२	२५	२७	३२,४००	३२,४००	कृषि
४	चुलाचुली कृषक समूह	कमल-४	१५									
४	पाथिभरा कृषक समूह	कमल-४										
५	संगम महिला कृषक समुह	सावित्रा चौक	४०		४०	४०	२	१०		२ लाख	१ लाख ९० हजार	ऋण
५	पारुहाङ्ग महिला कृषक समुह	पारुहाङ्ग चौक	२९	-	२९	२९	-	२६	३	५ लाख	५ लाख	ऋण
५	साुदायिक कृषक समुह	किरातेश्वर मन्दिर	२१		२१	२१	-	१५	६	४ लाख	४ लाख	ऋण
५	हातेमालो कृषक समुह	सितलडाडा	४९	२५	२४	४९	१	५	४३	३ लाख	३ लाख	ऋण
५	कृषक म. समुह	सावित्रा चौक	१६	-	१६	१६	-	२		२१ हजार	सवै	ऋण
५	भगवतीमाई कृषक समुह	पारुहाङ्ग चौक	२५	१२	१३	२५		२०	५	३ लाख		ऋण
६	नमुना बहुउद्देश्यीय कृषक	रत्नपुर चौक	७२	४२	३०	७२	६		६६	२० लाख	१ लाख	ऋण
६	पुर्न क्षितिज बहुउद्देश्यीय कृषक समुह	पञ्चकन्या	१४	११	३	१४	१	४	९	१ लाख ५० हजार	सवै	ऋण
६	सुर्यददय कृषक समुह	भारवारी	३५	१९	१७	३५		२	३३	१७ लाख	१६ लाख	ऋण

६	भारवारी कृषक समुह	भारवारी	३३	२३	१०		३	३	२७	५ लाख	५ लाख	ऋण
६	हरियाली कृषक समुह	मैताखात	३३	२५	८	२५			२५	३ लाख ३० हजार	सवै	ऋण
६	कृषि क्रान्ती कृषक समुह	वाहघरे	३३	१५	१८	३३	१		३२	८० हजार	सवै	ऋण
६	शान्ति कृषक समुह	खयरवारी	२०	३	१७	२०	३	२	१५	१८ हजार	१८ हजार	ऋण
६	सृजनशील कृषक समुह	गेउरीया	५०	१५	३५	५०		५	५०	१ लाख	९५ हजार	ऋण
६	नमुना कृषक समुह	मंगलवारे	४३	२२	२१	४३		४	३९	१ लाख	सवै	ऋण
७	त्रिवेणी कृषक समुह	लालपानी	२५	१०	१५	२५	-	-	२५	१ लाख १५ हजार	१ लाख ५ हजार	लघु कर्जा
७	चन्द्र किरण कृषक समुह	रंगपुर डाडागाड	३०	४	२६	३०	-	-	३०	४ लाख ६५ हजार	४ लाख	ऋण लगानी
७	एकता कृषक समुह	नौसिटे	७३	३६	३७	७३	३	१०	६३	२० लाख	२० लाख	लघु कर्जा
७	संगालो कृषक समुह	सिर्जना चौक	१५	११	४	१५	३	७	५	७० हजार	६५ हजार	लघु कर्जा
७	सुनाखरी कृषक समुह	सिर्जना चौक	१५	११	४	१५	३	६	७	८५ हजार	८० हजार	लघु कर्जा
७	गेउरीया कृषक समुह	गेउरीया	३२	१६	१६	३२	१	२४	७	१ लाख	९५ हजार	लघु कर्जा
७	सञ्जिवनी मिश्रीत कृषक समुह	लालधन्दा	३३	१५	१८	३३	-	२१	१२	४३ हजार	४३ हजार	
७	धर्मशिला कृषक समुह	वेलडाँगी चौक										
७	नाजेरन करेशावारी कृषक समुह	काठमिल	२५	४	२१	२५	३	१५	७	१ लाख २० हजार	१ लाख २० हजार	लघु कर्जा
७	धरधरे महिला कृषक समुह	धरधरे										

स्रोत: संस्थागत सभेक्षण, २०७५

८.३.१.४ संघ संस्था तथा क्लबसम्बन्धी विवरण

वडा नं.	संघ संस्थाको नाम	ठेगाना	स्थापना भएको साल	संस्थाले सञ्चालन गर्ने मुख्य गतिविधिहरु
१	दिव्य सुर्य क्लब	कमल-१	२०५६	सामाजिक
२	क्याम्पा बजार युवा समूह	कमल-२	२०५६	सामाजिक काम
२	न्यू अरुण सेटिड क्लब	कमल-२	२०६०	खेलकुद सम्बन्धि
३	सानो केर्खा युवा क्लब	कमल-३	२०६६	सामाजिक काम
३	मेची युनेस्को क्लब	केर्खा	२०५५	सामाजिक काम
३	मेची सामुदायिक सिकाई केन्द्र	केर्खा	२०६५	शिक्षा तथा सामाजिक कार्य
४	ज्योति क्लब	कमल-४	२०६१	समाज सेवा
४	नव ज्योति सयपत्री	कमल-४	२०७४	विद्यार्थी
४	सरस्वती आ.वी.	कमल-४	२०७४	विद्यार्थी
५	सधुन युवा क्लब	मंगलवारे		खेलकुद प्रतियोगिता
५	कोशेली युवा क्लब	पाडाजुगी	२०५५	खेलकुद प्रतियोगिता
५	नवयुवा क्लब	वसन्त चौक	२०७३	सामाजिक कार्य
५	दृष्टिकोण युवा क्लब	सावित्रा चौक	२०७५	सामाजिक कार्य
५	भेटान युवा क्लब	गुहेश्वरी	२०७४	सामाजिक कार्य
६	शान्ति युवा क्लब	शान्तिपुर चौक	२०६५	सामाजिक कार्य
७	परिवर्तन युवा क्लब	वाह्रघरे	२०६५	युवा जागरण
७	रंगपुर युवा क्लब	रंगपुर	२०७२	युवा जागरण
७	गेउरीया युवा क्लब	गेउरीया	२०७१	युवा जागरण
७	सैनिक युवा क्लब	सैनिक चौक	२०५२	युवा जागरण
७	समाज सुधार युवा क्लब	वाह्रघरे	२०६९	युवा जागरण

स्रोत: संस्थागत सर्भेक्षण, २०७५

८.३.१.५ बचत समूह (वचतका लागि स्वस्फूर्त वा कुनै संस्थाले प्रवर्द्धन गरेको समूह)

वडा नं.	वचत समूहको नाम	ठेगाना	वचत रकम	लगानी रकम	लगानीको मुख्य क्षेत्र
१	ज्योति कीर्तन मण्डली	कमल - ४	१८,६००	१८,६००	कृषि,
३	शिव पञ्चायन कीर्तन मण्डली	कमल - ४			
२	लक्ष्मी नारायण कीर्तन मण्डली	कमल - ३	४०,०००	४०,०००	कृषि

स्रोत: संस्थागत सर्भेक्षण, २०७५

द.३.२ परम्परागत समूह तथा समुदायमा आधारित संस्था विवरण

वडा नं.	संस्थाको नाम	ठेगाना	सदस्य संख्या	संस्थाले सञ्चालन गर्ने मुख्य गतिविधिहरू
२	सन्थाल जाति उत्थान विकास समिति	कमल-२		सन्थाल संस्कृति संरक्षण
२	नेपाल मगर संघ	कमल-२		
२	नेवा देयू दबू:	कमल-२		
२	पिछडा वर्ग संघ	कमल-२		
४	किरात राई यायोक्खा	कमल-४		
५	धिमाल संघ	रमाइलो टोल	१६	
५	किरात राई यायोक्खा	सितापुरी	३०	
५	नेपाल मगर संघ	पाडाजुगी	१५	
५	माभ्नी संघ	नयाँ बस्ती	१७	
५	सन्थाल जाति उत्थान विकास समिति	सतार डाडा	१८	
५	तााजपुरिया संघ	मैना खाता	३०	
५	याख्या संघ	वसन्त चौक	३५	

स्रोत: वडास्तरीय समूह छलफल, २०७५

द.४ गाउँपालिकाले हालसम्म जारी गरेका ऐन, नीति, नियम र कार्यविधि

कार्य सम्पादन नियमावली, २०७४

कार्य विभाजन नियमावली, २०७४

गाउँ कार्यपालिकाको निर्णय वा आदेश र अधिकारपत्रको प्रमाणीकरण (कार्यविधि) नियमावली, २०७४

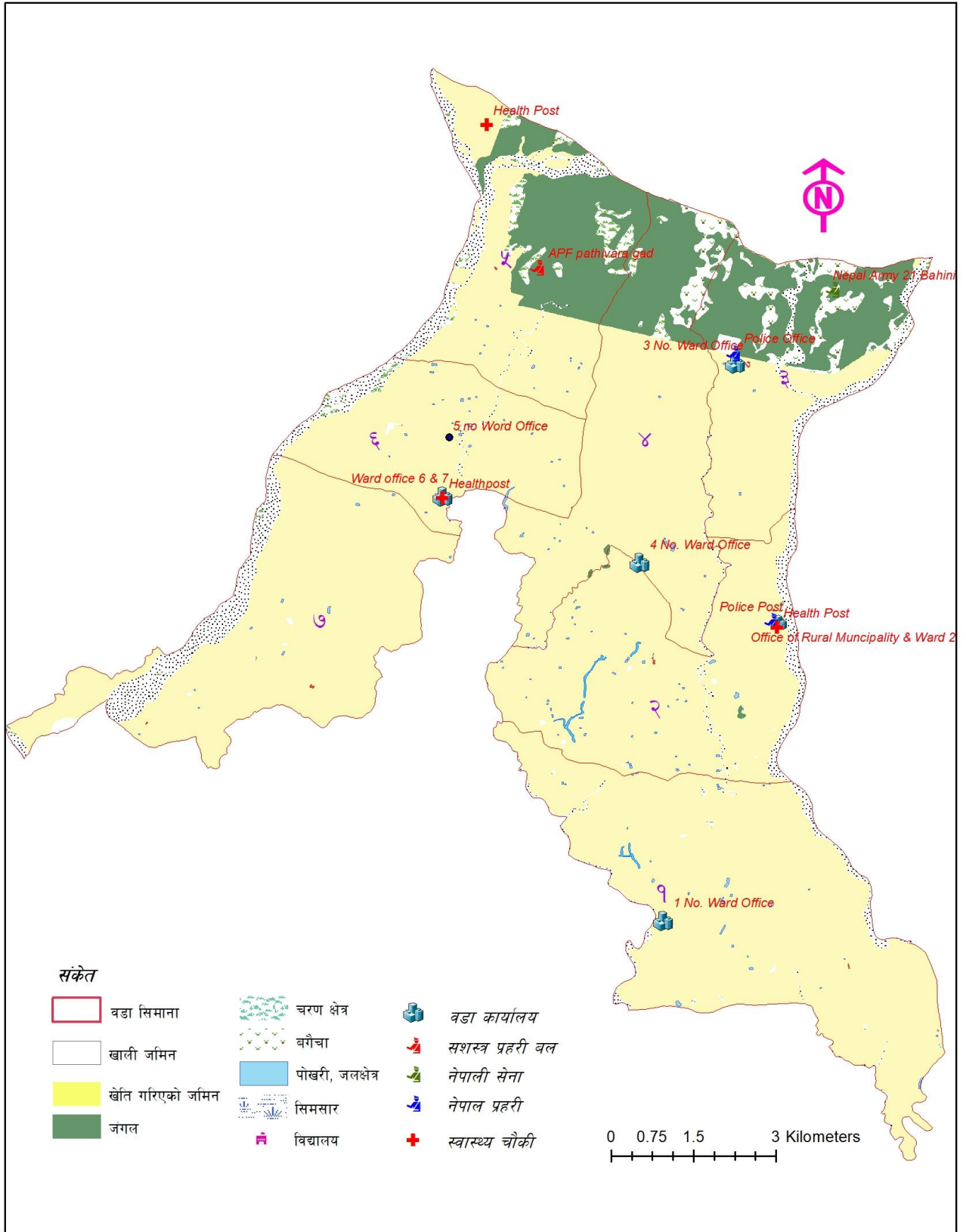
स्थानीय राजपत्र प्रकाशन कार्यविधि, २०७४

गाउँ सभा सञ्चालन कार्यविधि, २०७४

गाउँ कार्यपालिका बैठक सञ्चालन सम्बन्धी कार्यविधि, २०७४

गाउँ कार्यपालिकाका पदाधिकारीहरूको आचारसंहिता, २०७४

नक्शा : कार्यालयहरु



अनुसूचीहरु

अनुसूची १. गाउँसभा तथा गाउँकार्यपालिका पदाधिकारीको विवरण

क्र स	पद	नामथर	ठेगाना	फोन नं.
१	अध्यक्ष:	श्री मेनुका काफ्ले	कमल-३	९८४२६३००६८
२	उपाध्यक्ष:	श्री वेनु प्रसाद सिवाकोटी	कमल-६	९८५२६७६१४०
३	वडा नं. १ वडा अध्यक्ष:	श्री केदार कटुवाल	कमल-१	९८१५९७२०२४
४	वडा नं. १ वडासदस्य	श्री कोमल प्रसाद दुलाल	कमल-१	९८१६०७४९५०
५	वडा नं. १ वडासदस्य	श्री भिष्मराज सुवेदी	कमल-१	९८०४९२५०२५
६	वडा नं. १ महिला सदस्य	श्री शारदा पौडेल	कमल-१	९८४२६९४६८१
७	वडा नं. १ दलित महिला सदस्य	श्री भला वि. का	कमल-१	९८१६९४०१०६
८	वडा नं. २ वडा अध्यक्ष:	श्री तारानाथ न्यौपाने	कमल-२	९८४४६७७२२८
९	वडा नं. २ वडासदस्य	श्री दुर्गा प्रसाद पराजुली	कमल-२	९८४४६७७१३०
१०	वडा नं. २ वडासदस्य	श्री ज्ञानेन्द्र व. गौतम	कमल-२	९८१४९८०५०३
११	वडा नं. २ महिला सदस्य	श्री देवका न्यौपाने	कमल-२	९८४२६५८४३९
१२	वडा नं. २ दलित महिला सदस्य	श्री वविता वि. का	कमल-२	९८१५०८४५३८
१३	वडा नं. ३ वडा अध्यक्ष:	श्री नर प्रसाद दंगाल	कमल-३	९८४२७८५२५६
१४	वडा नं. ३ वडासदस्य	श्री चक्र व. गुरुङ्ग	कमल-३	९८५२६८३०१६
१५	वडा नं. ३ वडासदस्य	श्री लाल व. वोखिम	कमल-३	९८०८१४३८३९
१६	वडा नं. ३ महिला सदस्य	श्री शान्ता मुखिया	कमल-३	९८४२६९०६९८
१७	वडा नं. ३ दलित महिला सदस्य	श्री तारा वोगटी	कमल-३	९८४२७०८९१२
१८	वडा नं. ४ वडा अध्यक्ष:	श्री प्रेम वहादुर राई	कमल-४	९८४२६६६६५१
१९	वडा नं. ४ वडासदस्य	श्री चतुरभुज सुवेदी	कमल-४	९८४२६३०६५४
२०	वडा नं. ४ वडासदस्य	श्री वेदनिधी पोखरेल	कमल-४	९८४२६५१४८४
२१	वडा नं. ४ महिला सदस्य	श्री सिता निरौला	कमल-४	९८४२६५०९२८
२२	वडा नं. ४ दलित महिला सदस्य	श्री गोमा वि. का	कमल-४	९८२३४२१८८८
२३	वडा नं. ५ वडा अध्यक्ष:	श्री डम्बर वहादुर निरौला	कमल-५	९८४२६५८४६३
२४	वडा नं. ५ वडासदस्य	श्री खगेन्द्र तिवारी	कमल-५	९८४२६३०४१२
२५	वडा नं. ५ वडासदस्य	श्री चुरुङ्गहाङ लावती	कमल-५	९८६२६७३७५५
२६	वडा नं. ५ महिला सदस्य	श्री गिता गजुरेल	कमल-५	९८४२७७११४६
२७	वडा नं. ५ दलित महिला सदस्य	श्री भुमिका महारा	कमल-५	९८१५०९९९६६
२८	वडा नं. ६ वडा अध्यक्ष:	श्री नरेन्द्र भट्टराई	कमल-६	९८५२६८३३९३
२९	वडा नं. ६ वडासदस्य	श्री सोभित नारायण राजवशी	कमल-६	९८४१७१९१२०
३०	वडा नं. ६ वडासदस्य	श्री गगा प्रसाद ओली	कमल-६	९८१७०९१८२८
३१	वडा नं. ६ महिला सदस्य	श्री गगा राई	कमल-६	९८१५०८५८९५

३२	वडा नं. ६ दलित महिला सदस्य	श्री विष्णु माया घतानी	कमल-६	९८६२००९२७५
३३	वडा नं. ७ वडा अध्यक्ष:	श्री पृथ्वीपती राई	कमल-७	९८५२६७५६९१
३४	वडा नं. ७ वडासदस्य	श्री भोजकुमार ढुंगेल	कमल-७	९८४२६६६६७३
३५	वडा नं. ७ वडासदस्य	श्री गौरीमान श्रेष्ठ	कमल-७	९८१५९६०१८४
३६	वडा नं. ७ महिला सदस्य	श्री मनमाया सिवाकोटी िसितौला०	कमल-७	९८४२६३२०८०
३७	वडा नं. ७ दलित महिला सदस्य	श्री हिमा देवी नेपाली	कमल-७	९८१३४५६१२४
३८	वडा सदस्य	श्री डम्बर वहादुर धिमाल	कमल-६	९८०४९७२५८९
३९	वडा सदस्य	श्री सावला मेहली	कमल-१	९८१४०५८३४७

अनुसूची २. घरधुरी सर्भेक्षणमा प्रयोग गरिएको प्रश्नावली

१. सर्भेमा सहभागी परिवारको ठेगाना आदि

प्रदेश, जिल्ला, स्थानीय तह, वडा, वस्ती, घरछेऊको सडकको नाम, प्रकार, परिवारमा महिला र पुरुष सदस्य, जियोकोड, उत्तरदाता, लिङ्ग, घरमुलीसँग नाता, सम्पर्क नं.,

बसोबासको किसिम

१. स्थायी २. अस्थायी (स्थायी बसोबास अन्यत्रै भएको)

अस्थायी भए स्थायी कहाँ,

१. यसै न.पा.को अन्य वडा
२. यसै जिल्लाको अर्को गापा/नपा
३. अर्को जिल्ला
४. अर्को देश

अस्थायी बसोबासको कारण,

१. पेशागत वा व्यवसायिक कार्य (जस्तै टेलर, सैलुन वा मिस्त्री)
२. नोकरी (सरकारी वा गैर सरकारी)
३. ज्याला मजदूरी (कृषि वा गैर कृषि)
४. अरुको घरखेत रेखदेख
५. अन्य

अरुको घरखेत रेखदेख गर्न बसेको हो भने, घर वा खेत धनी कहाँ हुनुहुन्छ?

.....

१.१६ घरधनीको परिवार कतिजना हुनुहुन्छ? जम्मा, महिला

१.१७ तपाईंले हेरदेख गरेको जग्गा जमिन कति छ?

अरुको घरखेत रेखदेख गर्न बसेको भए घरखेत धनी कहाँ, परिवारमा जम्मा कति छन्,

२. परिवार सम्बन्धी विवरण

नामधर, लिङ्ग, नाता, उमेर,

जातिगत समूह,

१. पहाडी ब्राह्मण/क्षेत्री/सत्यासी/ठकुरी
२. पहाडी दलित
३. पहाडी जनजाति/आदिवासी
४. तराई ब्राह्मण, क्षेत्री, राजपुत
५. तराई आदिवासी/जनजाति
६. तराई दलित
७. मुस्लिम
८. पहाडी अन्य

९. तराई अन्य

परिवारको सदस्यले बोल्ने भाषा कुन हो?

परिवारको सदस्यले मान्ने धर्म कुन हो?

१. हिन्दु
२. बौद्ध
३. किरात
४. मुस्लिम
५. क्रिश्चियन
६. अन्य

परिवारका सदस्यको शैक्षिक योग्यता कति हो?

१. पूर्व प्राथमिक
२. आधारभूत तह
३. माध्यमिक
४. स्नातक
५. स्नातकोत्तर
६. एमफिल वा सो भन्दा माथि
७. आवधिक एसएलसी
८. साधारण लेखपढ
९. निरक्षर
१०. उमेर कम

परिवारको सदस्यक हाल कहाँ बसिरहेको हो?

१. गणना गरेको ठाउँमा बसेको,
२. स्वदेशमा अन्यत्र बसेको,
३. विदेशमा बसेको

(स्वदेशमा अन्यत्र वा विदेशमा बसेको परिवारको सदस्यको लागि पेशा, वैवाहिक र अपाङ्गताको विवरण नलिने)

(१० वर्ष माथी)

१. कृषि तथा पशुपालन
२. नोकरी/जागीर
३. उद्योग तथा व्यापार
४. ज्याला/मजदुरी
५. वैदेशिक रोजगारी
६. व्यवसायिक कार्य (पत्रकार, वकिल, परामर्श, ठेक्का पट्टा, पुजारी आदी)
७. विद्यार्थी (अध्ययनरत)
८. गृहणी
९. बेरोजगार
१०. अन्य

परिवारको सदस्यको पेशा कुन हो?

परिवारको सदस्यको वैवाहिक स्थिति के हो? (१० वर्ष माथी)

१. अविवाहित
२. एकल विवाह
३. बहुविवाह
४. पुनःविवाह, ५. विधुर/विधवा ६. सम्बन्ध विच्छेद
७. विवाहित तर अलग बसेको

परिवारको सदस्यको अपाङ्गतासम्बन्धी जानकारी

१. अपाङ्गता नभएको
२. शारीरिक अपाङ्गता
३. बौद्धिक अपाङ्गता
४. दृष्टिविहिन (आँखा नदेख्ने)
५. बोलन तथा सुन्न नसक्ने (बहिरा)
६. स्वर बोलाईसम्बन्धी अपाङ्गता (भकभके)
७. श्रवण दृष्टीविहिन
८. मनोसामाजिक अपाङ्गता

परिवारको सदस्यको स्वास्थ्य स्थिति कस्तो हो?

परिवारको सदस्य वैदेशिक रोजगारीमा गएको हो भने कुन देश?

२.२ तपाईंको परिवारमा १ बर्ष भित्र मृत्यु भएको थियो?

थियो भने, नाम, लिङ्ग, उमेर,

मृत्युको कारण

(१. महामारी, सर्ने रोग २. एड्स ३. नसर्ने रोग (क्यान्सर, रक्तचाप, दम, मधुमेह आदि) ४. दुर्घटना ५. अन्य)

परिवारका कुनै सदस्यको बिमा गरेको छ?

यदि छ भने, कति जनाको छ?

सेवासुविधाहरुको विवरण

२.३ खानेपानीको मुख्य स्रोत के हो ? (एकमा मात्र चिन्ह लगाउने)

- | | | |
|--------------------------------|---------------------------|---------------------|
| १. पाइपधारा घर कम्पाउण्डमा () | २. पाइपधारा सार्वजनिक () | ३. डिप बोररिङ्ग () |
| ४. ट्युबवेल/हेन्डपम्प () | ५. ढाकिएको इनार/कुवा () | ६. मूलको पानी () |
| ७. नढाकिएको इनार/कुवा () | ८. नदी खोला () | ९. अन्य () |

२.४ खाना पकाउन प्रयोग गर्ने मुख्य इन्धन कुन हो? (एकमा मात्र चिन्ह लगाउने)

१. दाउरा () २. मट्टीतेल () ३. एल पि ग्यास () ४. गुइठा ()
५. वायोग्यास () ६. विद्युत () ७. अन्य ()

तपाईंको घरमा कस्तो प्रकारको चुल्हो प्रयोग भएको छ?

२.५ परिवारले प्रयोग गर्ने बत्तीको मुख्य स्रोत के हो ? (एकमा मात्र चिन्ह लगाउने)

१. विद्युत () २. मट्टीतेल () ३. वायोग्यास ()
४. सोलार () ५. अन्य ()

२.६ परिवारले प्रयोग गर्ने शौचालय कस्तो प्रकारको छ ?

१. फ्लस भएको (सार्वजनिक ढल) २. फ्लस भएको (सेप्टिक ट्याङ्क) ३. प्यान भएको तर फ्लस नभएको ४. साधारण चर्पी ५. चर्पी नभएको

तपाईंको घरमा कुहिने र नकुहिने फोहर छुट्याउने गर्नुहुन्छ कि होइन?

२.७ निम्न कुन कुन सुविधाहरू परिवारले उपभोग गरेको छ ? (सुविधा भएको मा छ उल्लेख गर्ने)

तपाईंको परिवारको कुनै पनि सदस्यको नाममा कुनै पनि ठाउँमा घडेरी वा जग्गा छ?

तपाईंको परिवारको नाममा यस गाउँ वा नगर पालिकाभित्र कुनै किसिमको जग्गा जमिन छ?

यदि छ भने, कति छ?

यदि छ भने, परिवारको भोगचलनमा रहेको जग्गा जमिन कस्तो हो?

१. लालपूर्जा भएको
२. लालपूर्जा नभएको ऐलानी
३. लालपूर्जा नभएको मोहियानी

तपाईंको परिवारले आफ्नो बाहेक अरुको पनि जग्गा उपभोग गर्दछ?

यदि अरुको पनि जमिन उपभोग गर्दछ भने कति छ?

तपाईंको परिवारले आफ्नो वा अरुको जग्गा केके कार्यमा उपयोग गर्नुभएको छ?

व्यवसायिक तरकारी खेती लगाएको भए, कति क्षेत्रफल?

माछापालन गरेको भए, कति क्षेत्रफल?

रुख लगाएको भए, कति क्षेत्रफल?

नगदेबाली लगाएको भए, कति क्षेत्रफल?

अन्नबाली लगाएको भए, कति क्षेत्रफल?

२.१० परिवारका कुनै सदस्यको बैंक तथा वित्तीय संस्थामा खाता छ ? १. छ () २. छैन ()

बैंक खाता भए महिलाको नाममा कुनै बैंक खाता छ?

अन्नबाली उत्पादन परिमाण, खेती गरिएको क्षेत्रफल तथा बिक्री परिमाण

दालवाली उत्पादन परिमाण, खेती गरिएको क्षेत्रफल तथा बिक्री परिमाण
तेलहनवाली उत्पादन परिमाण, खेती गरिएको क्षेत्रफल तथा बिक्री परिमाण
तरकारी वाली उत्पादन परिमाण, खेती गरिएको क्षेत्रफल तथा बिक्री परिमाण
नगदेवाली उत्पादन परिमाण, खेती गरिएको क्षेत्रफल तथा बिक्री परिमाण
फलफूल वाली उत्पादन परिमाण, खेती गरिएको क्षेत्रफल तथा बिक्री परिमाण

परिवारले कुनै चौपाया तथा पशुपंक्षी पालेको छ?

दुग्धजन्य चौपायाको विवरण, संख्या, दैनिक दुध उत्पादन, दुध बिक्रीबाट हुने वार्षिक आम्दानी

मासु तथा अन्य प्रयोजनका लागि पालिने चौपायाको विवरण

संख्या, मासु बिक्री, उन बिक्री, हाड छाला बिक्री परिणाम, बिक्रीबाट वार्षिक आय

पंक्षी उत्पादन विवरण: संख्या, वार्षिक अण्डा उत्पादन, वार्षिक मासु बिक्री परिमाण, मासु तथा अण्डाबाट वार्षिक आय

माछा, मौरी तथा रेशमपालन:

यदि माछा पालन गर्नु भएको छ भने, कतिवटा पोखरी छन्?

जम्मा पोखरीको क्षेत्रफल कति छ?

वार्षिक माछा उत्पादन

यदि मौरी पालन गर्नुभएको छ भने, कति घर, वार्षिक कति मह उत्पादन,

यदि रेशम खेती गर्नुभएको छ भने, कति कोयो, कति रेशम उत्पादन,

२.११ परिवारको सरदर वार्षिक आम्दानी कति छ ? (यसमा परिवारका सबै सदस्यको सबै पेशा व्यवसायबाट हुने आय समावेश गर्नु पर्दछ)।
(रु.....)

२.१२ परिवारको सरदर वार्षिक खर्च कति छ ? (रु.....)

यसमा परिवारका सबै सदस्यको सबै शीर्षकमा हुने खर्च समावेश गर्नु पर्दछ। (रु.....)

२.१७ आफ्नो उत्पादन तथा आयले तपाईंको परिवारलाई कति महिना खान पुग्छ? (एकमा मात्र ठीक चिन्ह लगाउनुहोस) ।

२.१८ परिवारमा कुनै सदस्यले विगत ३ वर्षमा व्यवसायिक सीप तालिम प्राप्त गरेका छन्? १. छ २. छैन

यदी छ भने सोको विवरण दिनुहोस् ।

३. घर सम्बन्धी विवरण

३.१ तपाईंको घर र कोठा कतिवटा छ ? (.....वटा)

३.२ तपाईं बसेको घरको स्वामित्व कस्तो प्रकारको हो?

(सहि उत्तरमा एकमा मात्र ठीक लगाउनुहोस)

१. नीजि/आफ्नै () २. भाडामा () ३. संस्थागत () ४. अन्य ()

३.३ बसोवास गर्ने घरको छानाको प्रकार (एकभन्दा बढी घर भएमा मूल घरको विवरणका आधारमा एकमा मात्र चिन्ह लगाउने)

१. फुस वा खरको छाना भएको () २. जस्ता वा च्यादर छाना भएको ()
३. टायल वा ढुङ्गाको छाना भएको () ४. आरसिसि ढलान भएको ()
५. काठको छाना भएको () ६. माटोको छाना भएको ()
७. अन्य (उल्लेख गर्ने) ()

३.४ तपाईं बसेको घरको जग कस्तो प्रकारको छ?

१. माटो र ढुङ्गा () २. सिमेन्ट र ढुङ्गा () ३. फ्रेम स्ट्रक्चर ()
४. लोड बेयरिङ () ५. काठको खम्बा () ६. अन्य (खुलाउने) ()

३.५ तपाईं बसेको घर भवन मापदण्ड अनुसार बनेको छ? १. छ () २. छैन ()

३.६ तपाईं बसेको घर भूकम्प प्रतिरोधी हो कि होइन? १. हो () २. होइन ()

अनुसूची ३. संस्थागत सर्भेक्षणमा प्रयोग गरिएका प्रश्नावली

संस्थागत तथ्याङ्क/सहभागितामूलक सर्वेक्षण फाराम

खण्ड १: जनसंख्या विवरण

१.१ परिचय

१.१.१ प्रदेश नं.:

१.१.२ जिल्लाको नाम :

कोड :

१.१.३ स्थानीय तहको नाम :

कोड :

१.१.४ गाउँ/नगर केन्द्रको जियोकोड :

१.२ व्यक्तिगत घटना विवरण (प्रत्येक वर्षको चैत्रमसान्त सम्म दर्ता भएका विवरण अनुसार)

वडा नम्बर	जन्म	मृत्यु	विवाह	सम्बन्ध विच्छेद (जोडी)	बसाइँसराई	
					आएको	गएको
१						

१.३ सामाजिक सुरक्षा कार्यक्रम विवरण (गत आ.व.को १ वर्षको विवरण लिने)

रकम रु. हजारमा

वडा नम्बर	ज्येष्ठ नागरिक			एकल महिला		पूर्ण अपाङ्ग			आसिक अपाङ्ग			बाल अनुदान			सुरक्षा			दलित वर्ग			
	म	पु	रकम	म	रकम	म	पु	रकम	म	पु	रकम	म	पु	रकम	म	पु	रकम	म	पु	रकम	

खण्ड ख: आर्थिक विकास स्थिति विवरण

२.१ आविधिक, सीपयुक्त तथा विशेष दक्षता भएका मानव संसाधनको विवरण (संक्षिप्त विवरण)

वडा नम्बर	विषय क्षेत्र अनुसार आविधिक मानव संसाधन																
	कृषि र पशु		इञ्जिनियरिङ्ग		वन		मेडिसिन		खाद्यप्रसोधन		वकिल		पत्रकार		अन्य		जम्मा

२.२ सार्वजनिक पोखरी तथा माछापालन

पोखरी रहेको स्थान	वडा नम्बर	पोखरी क्षेत्रफल (विघा वा रोपनी)	बार्षिक माछा उत्पादन (के.जी.)	स्वामित्व (कोसँग)	बार्षिक आम्दानी (रु.)	गाउँ/नगर पालिकामा बार्षिक शुल्क (रु.)

२.३ सिंचाई सुविधाको उपलब्धता

सिंचाई सुविधा वा आयोजनाको नाम	वडा नम्बर	सिंचाईको किसिम (सतह (कूलो/नहर), लिफ्ट/बाँध, ट्युबेल/बोरिङ, पोखरी वा अन्य)	सिंचाईको माध्यम (कूलो नहर, पाइप आदी)	स्रोतको विवरण		सिंचाईको उपलब्धता (बर्षेभरी वा मौसमी)	सिंचित क्षेत्र (हेक्टर)	लाभान्वित घरधुरी
				इकाई (कि.मि, क्षेत्रफल)	परिमाण			

२.४ आधुनिक पशुपालन (फार्म) सम्बन्धी विवरण

पशुपालन फर्म (गाई, भैसी, बाख्रा, बंगुर र कुखुरा) को नाम	वडा नम्बर	फर्म रहेको ठेगाना (स्थान)	वार्षिक उत्पादन			प्रोपाईटरको नाम	रोजगारी संख्या	
			उत्पादित वस्तु	इकाई	परिमाण		महिला	पुरुष

२.५ कृषि तथा पशु सेवासंग सम्बन्धित मानव संसाधन (संख्या)

वडा नम्बर	व्यवसायिक/अगुवा कृषक	सक्रिय ग्रामीण कृषि कार्यकर्ता (जेटीए)	सक्रिय ग्रामीण पशुस्वास्थ्य कार्यकर्ता	व्यवसायिक नर्सरी संचालक
१				

२.६ कृषि तथा पशु सेवासंग सम्बन्धित सामुदायिक संस्था तथा समूहको विवरण (संख्या)

वडा नम्बर	कृषक समूह		पशुपालन समूह		व्यवसायिक कृषि फर्म		कृषि सहकारी		एग्रोभेट तथा विउविजन केन्द्र संख्या	कोल्ड स्टोर तथा रष्टिक स्टोर संख्या	जैविक वा कम्पोस्ट मल उत्पादन केन्द्र संख्या
	समूह संख्या	सदस्य म पु	समूह संख्या	सदस्य म पु	फर्म संख्या	सदस्य म पु	सहकारी संख्या	सदस्य म पु			

२.७ घट्ट, मिल तथा संकलन तथा प्रसोधन सम्बन्धी विवरण

वडा नम्बर	पानी घट्ट संख्या		चिस्यान केन्द्र	कुटानी, पिसानी र पेलानी (मिल) संख्या			संकलन तथा प्रसोधन केन्द्र			विक्री केन्द्र वा कोसेली घर
	परम्परागत	सुधारिएको		पानी मिल	डिजेल मिल	विद्युत मिल	कृषि	जडिबुटी	उद्योग	

२.८ उत्पादन तथा सेवामूलक उद्योग सम्बन्धी विवरण (उद्योग तथा पर्यटन)

उद्योगको नाम तथा ठेगाना	वडा नम्बर	उद्योगको स्वामित्व (सरकारी, पब्लिक निजी, सहकारी)	उद्योगको प्रकार (लघु, घरेलु, साना, मफौला तथा ठूला आदी)	प्रत्यक्ष रोजगारी जना			उत्पादन हुने वस्तु र सेवाको नाम	उत्पादित वस्तु र सेवा बाट भएको वार्षिक आम्दानी (रु हजारमा)
				महिला	पुरुष	जम्मा		
ठूला								
मध्यम								
साना								
घरेलु								
लघु								

२.९ व्यापार तथा व्यवसाय सम्बन्धी विवरण (किराना, मासु, तरकारी, फलफुल आदी)

व्यापार तथा संचालक नाम	व्यवसाय तथा कम्पनीको नाम	वडा नम्बर	व्यापार र व्यवसायको किसिम (★ कोड प्रयोग गर्ने)	पसलको प्रकार	व्यापार स्वामित्व (एकल, साभेदारी र सहकारी)	व्यवसायको (एकल, सहकारी)	वार्षिक कारोवार (रु. हजारमा)

★ व्यापार र व्यवसायको किसिम कोड: १. किराना वा व्यापारिक वस्तु, २. मासु विक्री केन्द्र, ३. तरकारी तथा फलफूल विक्री केन्द्र, ४. दुध चिस्यान तथा विक्री केन्द्र, ५. निर्माण सामग्री, ६. औषधी पसल वा क्लिनिक, ७. मर्मत सेवा केन्द्र, ८. इलेक्ट्रिकल तथा इलेक्ट्रोनिक्स पसल, ९. होटेल तथा रेष्टुरेण्ट, १०. कपडा तथा फेन्सी

२.१० धार्मिक, ऐतिहासिक तथा पर्यटकीय स्थल सम्बन्धी विवरण

स्थलको नाम	वडा नम्बर	भौतिक पूर्वाधार			स्वामित्व (नीज, पब्लिक लि., सामुदायिक)	विशेषता (धार्मिक, साँस्कृतिक, ऐतिहासिक, पर्यटकीयर अन्य)	वार्षिक पर्यटक आगमन संख्या
		सडकको पहुँच पुगेको/नपुगेको	होटल, लज, रेष्टुराँ संख्या	नजिकको बजार केन्द्र सम्मको दुरी (किमी)			

२.१० होटेल, रिसोर्ट, रेष्टुरेण्ट र होमस्टे सम्बन्धी विवरण

नाम	वडा नम्बर	स्थान	क्षमता		होटेलको प्रकार (आवासीय, रिसोर्ट, होमस्टे, रेष्टुरेण्ट, अन्य)	होटेलको स्तर (स्टार, ननस्टार)	बार्षिक पर्यटक (संख्या)	
			कोठा संख्या	बेड संख्या			आन्तरिक	वाह्य (विदेशी)

२.११ कृषि बजार तथा हाट बजार सम्बन्धी विवरण

कृषि बजार			हाट बजार (कृषि बजार बाहेक)			
कृषि बजारस्थलको नाम	वडा नम्बर	उपलब्ध प्रमुख पूर्वाधारहरु	हाट बजारस्थलको नाम	वडा नम्बर	हाट बजार लाग्ने दिन वा वार	उपलब्ध प्रमुख पूर्वाधार
थोक बजार						
खुद्रा बजार						

खण्ड ग: सामाजिक विकास

३.१. शैक्षिक तथा मानव संसाधन

३.१.१ विद्यालयको भौतिक अवस्था

बाल विकास केन्द्र तथा विद्यालयको नाम	वडा नम्बर	भवन संख्या		कोठा संख्या		पुस्तकालय र अध्ययन केन्द्र (छ/छैन)	प्रयोगशाला कम्प्युटर समेत	डेस्क / वेञ्च को क्षमता (जना)	खेल मैदान क्षेत्रफल (वर्ग मी.)	कम्पाउण्ड वालको किसिम (तारवार, कच्ची, पक्की पर्खाल)	चर्पी को सुविधा (छ/छैन)	स्वच्छ खाने पानी (छ/छैन)
		पक्की	कच्ची	पक्की	कच्ची							

३.१.२ तहगत रुपमा विद्यालय (सामुदायिक, संस्थागत, मदरसा, गुम्बा) तथा विद्यार्थी संख्या

विद्यालयको नाम	वडा नम्बर	विद्यालयको किसिम (सामुदायिक, संस्थागत, मदरसा, गुम्बा)	पूर्व प्राथमिक			आधारभूत (१-८)			माध्यमिक (९-१२)			जम्मा		
			छात्रा	छात्र	जम्मा	छात्रा	छात्र	जम्मा	छात्रा	छात्र	जम्मा	छात्रा	छात्र	जम्मा
जम्मा														

३.१.३ कलेज तथा विद्यार्थी संख्या

कलेज/क्याम्पसको नाम	वार्ड नं.	संकाय	पढाई हुने तह	पढाई हुने प्रमुख विषयहरु	विद्यार्थी संख्या		
					छात्रा	छात्र	जम्मा
क. अप्रावधिक							
१.							
२.							
ख. प्रावधिक							
१.							
२.							
जम्मा							

३.१.४ शिक्षक विवरण

विद्यालयको नाम	वडा नम्बर	किसिम (सामुदायिक, संस्थागत, मदरसा, गुम्बा)	स्वीकृत दरबन्दी संख्या	कार्यरत शिक्षक संख्या		महिला शिक्षक संख्या		विषयगत शिक्षक संख्या		
				शिक्षक	शिक्षिका	आधारभूत	माध्यामिक	गणित	विज्ञान	अंग्रेजी
जम्मा										

३.१.५ भर्ना दर, निरन्तरता दर, शिकाई उपलब्धी दर

विद्यालय को नाम, स्थान र किसिम (सामुदायिक, संस्थागत, मदरसार गुम्बा)	वडा नम्बर	खुद भर्ना दर			निरन्तरता दर			सिकाई उपलब्धी दर			उत्तिर्ण दर		
		पूर्व प्राथमिक	आधारभूत	माध्यामिक	पूर्व प्राथमिक	आधारभूत	माध्यामिक	कक्ष १८	कक्ष १०	कक्ष १२	कक्ष १८	कक्ष १०	कक्ष १२
जम्मा													

३.१.६ विद्यार्थी उतिर्ण दर

विद्यालयको नाम, स्थान र किसिम (सामुदायिक, संस्थागत, मदरसार गुम्बा)	वडा नम्बर	जम्मा विद्यार्थी		आधारभूत शिक्षा पुरा गर्ने विद्यार्थी		छात्रवृत्ती वा अन्य सुविधा पाउने विद्यार्थी		दिवा खाजा खान पाउने विद्यार्थी		कक्षा ९ मा आविधिक विषयमा भर्ना हुने विद्यार्थी		विज्ञान विषयमा कक्षा ११ मा भर्ना हुने विद्यार्थी	
		छात्र	छात्रा	छात्र	छात्रा	छात्र	छात्रा	छात्र	छात्रा	छात्र	छात्रा	छात्र	छात्रा

३.१.७ शैक्षिक गुणस्तर सम्बन्धी विवरण

विद्यालयको नाम, ठेगाना र किसिम	वडा नम्बर	अपाङ्ग विद्यार्थी श्रोत कक्षा (भएको/नभएको)	ऋद्धभन्च कार्यान्वयन (भएको/नभएको)	एकीकृत पाठ्यक्रम (भएको/नभएको)	इन्टरनेट सुविधा (भएको/नभएको)	छुट्टै प्रधानाध्यापक दरबन्दी (भएको/नभएको)

३.१.८ बालमैत्री शिक्षा सम्बन्धी विवरण

विद्यालयको नाम र ठेगाना	वडा नम्बर	विद्यालय शान्ति क्षेत्र कार्यान्वयन (भएको/नभएको)	विद्यालय सुधार योजना अद्यावधिक (भएको/नभएको)	बाल क्लब गठन (भएको/नभएको)	बालमैत्री शिक्षण विधिको प्रयोग (भएको/नभएको)

३.१.९ छात्रवृत्ती तथा लक्षित सुविधाको विवरण

विद्यालयको नाम र ठेगाना (किसिम र तह)	वडा नम्बर	छात्रवृत्तीको किसिम अनुसार											
		दलित		अपाङ्ग		छात्रा	विपन्न		जेहेन्दार		अन्य सुविधा		
		छात्र	छात्रा	छात्र	छात्रा		छात्र	छात्रा	छात्र	छात्रा	छात्र	छात्रा	

३.२ स्वास्थ्य तथा पोषण विवरण

३.२.१ स्वास्थ्य संस्था विवरण

स्वास्थ्य संस्थाको नाम र ठेगाना	वडा नम्बर	संस्थाको प्रकार *	स्वास्थ्यकर्मी		शैया संख्या	उपलब्ध सेवा तथा सुविधा (उपलब्ध छ/छैन)						
			स्विकृत दरबन्दी	कार्य रत		प्रसुती सेवा	ल्याव	क्लिनिक	एक्सरे	परिवार नियोजन	खोप सेवा	एसीसिटि

* १. अस्पताल, २. प्राथमिक स्वास्थ्य केन्द्र, ३. स्वास्थ्य चौकी, ४. नीजि अस्पताल, ५. आयुर्वेद स्वास्थ्य केन्द्र, ६. आखा उपचार केन्द्र, ७. प्रसुती गृह, ८. बाल अस्पताल, ९. मानसिक अस्पताल, १०. प्राकृतिक चिकित्सालय, ११. रक्त संचार केन्द्र, १२. एचआइभि परीक्षण तथा परामर्श केन्द्र, १३. शहरी स्वास्थ्य केन्द्र, १४. सामुदायिक स्वास्थ्य इकाई, १५. नीजि क्लिनिक, १६. अन्य

३.२.२ उपलब्ध स्वास्थ्य सेवाहरु

स्वास्थ्य संस्थाको नाम र	वडा	संस्था	अन्य स्वास्थ्य सेवा उपलब्ध (छ/छैन)

ठेगाना	नम्बर	को प्रकार	सुरक्षित मातृत्व सेवा	पोषण सेवा	रक्त संचार	फार्मसी	आँखा उपचार सेवा	स्वास्थ्य शिक्षण सेवा	परामर्श सेवा	अन्य

३.२.३ चिकित्सक तथा स्वास्थ्यकर्मीको विवरण

स्वास्थ्य संस्थाको नाम र ठेगाना	वडा नम्बर	प्रकार	कार्यरत स्वास्थ्यकर्मीको संख्या									
			विशेषज्ञ चिकित्सक	सामान्य चिकित्सक	हे. अ.	नर्स	अहेव	अनमी	ल्याव टेक्निसियन	अन्य	अन्य	

३.२.४ खोप तथा पोषण सम्बन्धी विवरण

वडा नम्बर	बालबालिका संख्या				खोप लिने बालबालिका संख्या			जापानिज इन्सफलाइडस (जे.ई.)	५ बर्ष मुनीका बृद्धी अनुगमन गरिएका मध्ये कुषोषित
	१ बर्ष मुनीका	२ बर्ष मुनीका	५ बर्ष मुनीका	विर्सिज	पेण्टाभ्या लेण्ट	पोलियो तेश्रो	दादुरा /रुबेला		

*डिपिटी, हेपि, हिपवि

३.२.५ सुरक्षित मातृत्व सम्बन्धी विवरण

वडा नम्बर	गत बर्षको गर्भवती/प्रसूती भएका महिला संख्या	टि.टि. खोप लिने गर्भवती		गर्भावस्थाको ४ पटक जाँच गराउने गर्भवती संख्या	प्रसूती भएको आधारमा गर्भवतीको संख्या			
		टी.टी. १ (पहिलो जाँचमा)	टी.टी. २ (पहिलो खोप लिएको एक महिना पछि)		स्वास्थ्य संस्थामा	दक्ष स्वास्थ्यकर्मीको सहयोगमा घरमा	स्वास्थ्यकर्मीको अनुपस्थितिमा घरमा	
१								

३.२.७ सुरक्षित मातृत्व सम्बन्धी विवरण

वडा नम्बर	गर्भावस्था/प्रसूती अवस्था/सुत्केरी पछिको ६ हप्ता भित्र मृत्यु भएका महिला	जीवित नवजात शिशु संख्या	मृत जन्म नवजात शिशु	जन्मेको २८ दिनभित्र मृत्यु भएका नवजात शिशु	१५-४८ बर्षका महिलाको संख्या	परिवार नियोजनको साधन प्रयोग गर्ने				महिला स्वास्थ्य स्वयंसेविका संख्या
						महिला		पुरुष		
						स्थायी	अस्थायी	स्थायी	अस्थायी	

३.२.९ गाउँपालिका भित्रमा देखा परेका प्रमुख र तिनको उपचारसम्बन्धी विवरण

क्र.सं.	रोगको नाम	रोगी/विरामी संख्या	उपचार भएको संख्या	फलोअप गरिएको संख्या	रेफर गरिएको संख्या	मृत्यु भएको संख्या
	निमोनिया					
	भाडा पखाला					
	मलेरिया					
	कालाजार					
	क्षय रोग (टिबी)					

क्र.सं.	रोगको नाम	रोगी/विरामी संख्या	उपचार भएको संख्या	फलोअप गरिएको संख्या	रेफर गरिएको संख्या	मृत्यु भएको संख्या
	कुष्ठ रोग					
	रक्तचाप					
	मुटु रोग					
	ग्यास्ट्रिक/अल्सर					
०	पक्षघात					
१	एचआइभि एड्स					
३	क्यान्सर					
४	मधुमेह (चिनी रोग)					
५	दम (स्वासप्रश्वास)					
६	प्रसुतीजन्य रोग					
७	अन्य					
	जम्मा					

नोट :- स्वास्थ्य संस्थामा सवैभन्दा बढी आएका १० वटा रोगहरुको नाम क्रमशः लेख्ने (रोगको नाम सूची राख्ने)

३.३ युवा तथा खेलकुद र मनोरञ्जन

३.३.१ खेलमैदान, पार्क, पिकनिक स्थल तथा मनोरञ्जनस्थलसम्बन्धी विवरण

वडा नम्बर	स्थलको नाम	उपयोग(१.खेलकुद, २. प्रदर्शनी, ३. मनोरञ्जन, ४. पिकनिक)	क्षेत्रफल/आकार (वर्ग मि.)	स्वामित्व (सरकारी, सामुदायिक, निजी, पब्लिक लि. वा अन्य)	आम्दानी (वार्षिक रु)	सेवाग्राही/आगन्तुक संख्या (बार्षिक)

३.३.२ व्यावसायिक खेलाडीको विवरण

वडा नम्बर	खेलाडीको नाम	लिङ्ग	उमेर	खेलको नाम	खेलाडीको स्तर (राष्ट्रिय, क्षेत्रीय, जिल्लास्तर)	पाएको सम्मान वा पुरस्कार

३.३.२ मुख्य चाड, पर्व तथा मेला जात्रा सम्बन्धी विवरण

वडा नम्बर	मनाइने मेला	चाडपर्व, जात्रा र	स्थान	मनाउने समय	मुख्य विशेषता (धार्मिक, ऐतिहासिक, मनोरञ्जन)	कैफियत

खण्ड ४: भौतिक पूर्वाधार स्थिति विवरण

४.१ सडक मार्ग

वडा नम्बर	सडकको नाम	जोडिने वस्तीहरु		लम्बाई (कि.मि.)	प्रकार (कच्ची, कालो पत्रे)	लाभान्वित जनसंख्या
		देखि	सम्म			

४.१ पैदल मार्ग

वडा नम्बर	पैदलमार्गको नाम	जोडिने वस्तीहरु		लम्बाई (कि.मि.)	लाभान्वित जनसंख्या
		देखि	सम्म		

४.२ पुल तथा पुलेसा

वडा नम्बर	पुलको नाम	पुल भएको खोला वा खोल्सीको नाम	जोडिने वस्तीहरु		भोलुङ्गे/काठे / टूष्ट/ पक्की	लम्बाई (मि.)	अवस्था (राम्रो, ठिकै, जिर्ण)	निर्मित साल
			देखि	सम्म				

४.३ सरकारी भवन

वडा नम्बर	भवनको नाम	भवन भएको टोलको नाम	कार्यालयको नाम	क्षेत्रफल (वर्ग मी.)		अवस्था (राम्रो, ठिकै, जिर्ण)
				जग्गा	भवन	

४.३ सार्वजनिक तथा सामुदायिक भवन

वडा नम्बर	भवनको नाम	भवन भएको टोलको नाम	के काममा प्रयोग भइरहेकोछ?	क्षेत्रफल (वर्ग मी.)		अवस्था (राम्रो, ठिकै, जिर्ण)	लाभान्वित घरधुरी
				जग्गा	भवन		

खण्ड ५: वन, जैविक विविधता तथा वातावरण

५.१ वनको विवरण

वडा नम्बर	वनको किसिम	समेटेको घरधुरी	वनको नाम	क्षेत्रफल (हे.)	संचित दर (क्यू.मि./हे)	वन पैदावरको बार्षिक उत्पादन		
						काठ (क्यू.फि.)	दाउरा (भारी)	जडिबुटी (केजी)
१	राष्ट्रिय							
	सामुदायिक							
	साभेदारी							
	निजी							
	कवुलियती							
	धार्मिक							

नोट: जडिबुटी भन्नाले काठ, दाउरा र स्याउला बाहेक अन्य वन पैदावर जस्तै: जरा, पात, फल, फूल, खोटो, रस, चोप, कोया, विया, भुवा आदी बुझ्नु पर्दछ।

५.२ जडिबुटीको विवरण

जडिबुटीको नाम	वनको नाम	वडा नम्बर	उत्पादन (के.जि.)	बार्षिक आमदानी (रु. हजारमा)	बार्षिक राजस्व संकलन (रु. हजारमा)

जडिबुटीको नाम	वनको नाम	वडा नम्बर	उत्पादन के.जि.)	(बार्षिक आम्दानी (रु. हजारमा)	बार्षिक संकलन (रु. हजारमा)	राजस्व

५.३ राष्ट्रिय निकुञ्ज, आरक्ष र मध्यवर्ती तथा संरक्षित क्षेत्र

राष्ट्रिय निकुञ्ज, आरक्ष, र संरक्षित क्षेत्रको नाम	समेटाएका वडाहरू	जम्मा क्षेत्रफल (व.कि.मि.)	मध्यवर्ती क्षेत्रको क्षेत्रफल (व.कि.मि.)	संरक्षित र मध्यवर्ती क्षेत्रमा पर्ने घरधुरी
१.				
२.				

५.३ चरन क्षेत्र

वडा नम्बर	चरन क्षेत्रको नाम	चरन हुने स्थान	क्षेत्रफल ((व.कि.मि.))	चरन व्यवस्थापन प्रणाली (घुम्ती, चक्लाबन्दी, सामान्य)

५.५ विपद जोखिम तथा व्यवस्थापन

५.५.१ जोखिमयुक्त (संवेदनशिल) स्थानमा वसोवास गरेका परिवार विवरण

वडा नम्बर	जोखिमयुक्त स्थान	घरधुरी संख्या					
		पहिरो	नदि कटान	बाढी	अति भिरोलो	अन्य	जम्मा

५.५.२ विपदबाट मानवीय क्षती

वडा नम्बर	आगलागी		बाढी		पहिरो		शितलहर		रोग माहामारी		सर्पदंस		जंगली जनावर बाट क्षती		भूकम्प		अन्य (चट्याड)	
	मृत यु	घाई ते	मृत यु	घाई ते	मृत यु	घाई ते	मृत यु	घाई ते	मृत यु	घाई ते	मृत यु	घाई ते	मृत यु	घाई ते	मृत यु	घाई ते	मृत यु	घाई ते

५.५.३ विपदको किसिम अनुसार जोखिमको समय (महिना उल्लेख गर्नुहोस्)

वडा नम्बर	विपद अनुसार जोखिमको समय (महिना)						
	आगलागी	बाढी डुवान	पहिरो	शितलहर	रोग माहामारी	सर्पको टोकाइ	जंगली जनावरबाट क्षती
१							

५.५.४ विपदको असर विवरण

क्षति विवरण	विपदको क्षेत्र अनुसार क्षति विवरण								
	वडा नम्बर	घरगोठ		पशुपंक्षी		बाली र जग्गाजमीन		अन्य क्षती	
		परिवार	क्षति रकम (रु.)	परिवार	क्षति रकम (रु.)	परिवार	क्षति रकम (रु.)	परिवार	क्षति रकम (रु.)
आगलागी									
बाढी डुवान									
पहिरो									
शितलहर									
रोग माहामारी									
सर्पको टोकाइ									
भूकम्प									

क्षति विवरण	विपदको क्षेत्र अनसार क्षति विवरण								
	वडा नम्बर	घरगोठ		पशुपंक्षी		बाली र जग्गाजमीन		अन्य क्षती	
		परिवार	क्षति रकम (रु.)	परिवार	क्षति रकम (रु.)	परिवार	क्षति रकम (रु.)	परिवार	क्षति रकम (रु.)
जंगली जनावरबाट क्षती									
अन्य									
जम्मा									

५.५.५ विपदबाट क्षति सार्वजनिक संरचना तथा पूर्वाधार (गत ३ वर्षको असरको आधारमा)

क्षति विवरण	विपदको क्षेत्र अनसार क्षति विवरण										
	वडा नम्बर	विद्यालय		पुल पुलेसा		बाटोघाटो		कूलो खानेपानी नहर,		अन्य	
		संख्या	क्षति रकम (रु.)	संख्या	क्षति रकम (रु.)	कि.मी.	क्षति रकम (रु.)	संख्या	क्षति रकम (रु.)	संख्या	क्षति रकम (रु.)
बाढी डुवान											
पहिरो											
भूकम्प											
जंगली जनावरको क्षती											
अन्य											
जम्मा											

५.६.१ संरक्षित पानीमुहान, जमीन र भौतिक संरचना (नाम, स्थान, क्षेत्रफल)

संरक्षित पानीमुहान, जमीन र भौतिक संरचनाको नाम	वडा नम्बर	रहेको स्थान	संरक्षित पानी मुहान, जमीन, खेतवारी र संरचना	
			इकाई	परिमाण
संरक्षित पानी मुहान			हेक्टर	
नदी नियन्त्रण तथा उकासबाट संरक्षित क्षेत्रको नाम				
संरक्षित खेतवारीको क्षेत्रफल				
भिरालो रोकथाम तथा संरक्षित संरचना				
संरक्षित गल्छी र पहिरो			संख्या	

खण्ड ६ : संस्थागत विकास विवरण

६.१ गाउँपालिका/नगरपालिका, सरकारी कार्यालय तथा निकायहरु

क्र.स.	सरकारी कार्यालय	नाम	स्थान	वार्ड नं.	जनशक्ति (जना)	कार्यक्षेत्र
१.	स्थानीय तह					
	गाउँपालिका/नगरपालिका					
	वडा कार्यालय					

क्र.स.	सरकारी कार्यालय	नाम	स्थान	वार्ड नं.	जनशक्ति (जना)	कार्यक्षेत्र
	स्वास्थ्य संस्थाहरु					
	अस्पताल					
	प्राथमिक स्वास्थ्य केन्द्र					
	स्वास्थ्य चौकी					
	उप स्वास्थ्य चौकी					
	कृषि					
	पशु सेवा					
	हुलाक					
	वन					
	प्रहरी कार्यालय					
	जिल्ला/प्रदेश					
	इलाका					
	चौकी					
	अन्य कार्यालयहरु					
	सरकारी स्वामित्वका संस्थान, समिति आदी					

६.२ नसमुदायमा आधारित संस्था विवरण

६.२.१ सामुदायिक संस्था विवरण

वडा नम्बर	सामुदायिक संस्थाको संख्या										
	सामुदायिक संस्था	कृषक समूह	वन समूह	सहकारी संस्था	गैस वा क्लब	परम्परागत समूह (वडघर, गुठी, भेजा)	आमा समूह	नागरिक सचेतना केन्द्र	टोल सुधार समिति/टोल विकास संस्था	उच्च मी समूह	अन्य ..
३											

६.२.२ आमा महिला समूह तथा परम्परागत समूहको विवरण

समूह, संस्था संजालको नाम र ठेगाना	वडा नम्बर	समूहमा आवद्ध परिवार तथा सदस्य विवरण							वचत रकम (रु.)	लगानी रकम (रु.)	लगानीको मुख्य क्षेत्र
		सदस्य संख्या			समेटेको परिवार						
		महिला	पुरुष	जम्मा	दलित	जनजाति	अन्य	जम्मा			
आमा तथा महिला											

समूह, संजालको नाम र ठेगाना	संस्था नाम र ठेगाना	वडा नम्बर	समूहमा आवद्ध परिवार तथा सदस्य विवरण						वचत रकम (रु.)	लगानी रकम (रु.)	लगानीको मुख्य क्षेत्र
			सदस्य संख्या			समेटेको परिवार					
			महिला	पुरुष	जम्मा	दलित	जनजाति	अन्य			
परम्परागत समूह											
कृषक तथा उद्यमी समूह											
बचत समूह											
अन्य											

६.२.३ नागरिक सचेतना केन्द्र र टोल विकास संस्थाको विवरण

नागरिक सचेतना केन्द्रको नाम र ठेगाना	संस्था नाम र ठेगाना	वडा नम्बर	समूहमा आवद्ध परिवार तथा सदस्य विवरण						वचत रकम (रु.)	लगानी रकम (रु.)	लगानीको मुख्य क्षेत्र
			सदस्य संख्या			समेटेको परिवार					
			महिला	पुरुष	जम्मा	दलित	जनजाति	अन्य			
टोल विकास संस्था											
नागरिक सचेतना केन्द्र											
नागरिक मंच											

६.२.४ कृषक तथा उद्यमी तथा बचत समूहको विवरण

कृषक, उद्यमी तथा बचत समूह र संस्था नाम र ठेगाना	वडा नम्बर	समूहमा आवद्ध परिवार तथा सदस्य विवरण						वचत रकम (रु.)	लगानी रकम (रु.)	लगानीको मुख्य क्षेत्र
		सदस्य संख्या			समेटेको परिवार					
		महिला	पुरुष	जम्मा	दलित	जनजाति	अन्य			

६.२.५ बाणिज्य बैंक, विकास बैंक, वित्तीय संस्था, लघु वित्त तथा सहकारी संस्था सम्बन्धी विवरण

क्र.सं.	बैंक तथा सहकारी संस्थाको नाम र ठेगाना	वडा नम्बर	बार्षिक कारोबार रकम (रु.हजारमा)	लगानीरकम(रु.)	लगानीको मुख्य क्षेत्र
	बाणिज्य बैंक				
	विकास बैंक				

क्र.सं	बैंक तथा सहकारी संस्थाको नाम र ठेगाना	वडा नम्बर	बार्षिक कारोबार रकम (रु.हजारमा)	लगानीरकम(रु.)	लगानीको मुख्य क्षेत्र
	वित्तीय संस्था				
	लघु वित्त संस्था				
	सहकारी संस्था				

६.२.६ गैर सरकारी संस्था सम्बन्धी विवरण

गैससको नाम र ठेगाना	समेटेको क्षेत्र	वार्षिक बजेट (रु.)	विषयगत क्षेत्र	जनशक्ति संख्या	सहयोगी विकास साभेदारको नाम

६.२.७ गाउँपालिका/नगरपालिका आय विवरण

आय शीर्षक	गत वर्ष (रु. हजारमा)		चालु वर्ष (रु. हजारमा)
	अनुमानित	वास्तविक	अनुमानित
शुरु मौज्जात			
घरजग्गा कर			
मालपोत वा भूमिकर			
हाटवजार पसल कर			
सवारी साधन कर			
मनोरञ्जन कर			
वहाल विटौरी			
विज्ञापन कर			
व्यवसाय कर			
व्यवसायिक भिडियो कर			
प्राकृतिक स्रोत उपयोग कर			
सेवा शुल्क			
दस्तुर			
विक्री आय			
दण्ड जरिवाना			
अन्य आय			
स्रोत उपयोग बाँडफाँड			
प्रदेश अनुदान			
वित्तीय समानीकरण अनुदान			
सशर्त अनुदान			

आय शीर्षक	गत वर्ष (रु. हजारमा)		चालु वर्ष (रु. हजारमा)
	अनुमानित	वास्तविक	अनुमानित
विशेष अनुदान			
समपुरक अनुदान			
संघीय अनुदान			
वित्तीय समानीकरण अनुदान			
सशर्त अनुदान			
विशेष अनुदान			
समपुरक अनुदान			
जम्मा आय			

अनुसुची ४. सहयोगी संस्थाको संक्षिप्त विवरण

दिगो विकास तथा शान्ति प्रवर्द्धन केन्द्र २०६५ सालमा निम्नअनुसारका उद्देश्य राखेर स्थापना गरिएको संस्था हो ।

- राष्ट्रिय विकास एवं सामाजिक, राजनैतिक र आर्थिक जीवनका सबै पक्षमा बञ्चितीकरण/ बहिष्करणमा पारिएका समूहको शक्ति र साधनश्रोतमा न्यायोचित साभेदारीको सुनिश्चितताका लागि सशक्तिकरण कार्यक्रममार्फत सहयोग पुर्याउने, यसका लागि आवश्यकता अनुसार अध्ययन अनुसन्धान तथा पैरवीका कार्यक्रमहरु सञ्चालन गर्ने,
- शान्ति, सुशासन, मानवअधिकार र सामाजिक न्यायको बहाली जस्ता विषयमा सचेतना तथा पैरवी कार्यक्रम सञ्चालन गर्ने,
- व्यवस्थित र सुनियोजित ग्रामीण विकासका लागि सरोकारपक्षहरुको क्षमता अभिवृद्धि गराउने कार्यक्रम सञ्चालन गर्ने र आवश्यक परामर्श तथा विशेषज्ञ सेवा उपलब्ध गराउने,
- स्वावलम्बन र दिगो विकास प्रवर्द्धन गर्न स्थानीय श्रोत साधनको सदुपयोग गर्दै महिला तथा युवामा सीपविकास र उद्यमशीलता विकास
- जैविक विविधता र वातावरण संरक्षणका लागि सचेतना तथा पैरवी कार्यक्रम सञ्चालन गर्ने

यस संस्थाले हालसम्म वस्तुस्थिति विवरण (Profile) तयारी, आवधिक तथा विषयगत योजना तर्जुमा जस्ता कार्यमा आविधिक /परामर्श सेवा प्रदान गर्ने, पर्यटन, स्थानीय संस्थाहरुको क्षमता अभिवृद्धि, पर्यावरण संरक्षण तथा भूकम्पसम्बन्धी जनचेतनामूलक कार्यक्रमहरु सञ्चालन गर्दै आएको छ । गर्दछ । हाल यसको कार्यालय सुनसरी जिल्लाको इटहरी नगरपालिका वडा नं.१ मा रहेको छ ।

अनुसुची ५. वस्तुस्थिति विवरण तयारीका लागि तथ्याङ्क सङ्कलनमा संलग्न व्यक्तिहरुको विवरण

क्र.सं.	वडा	नाम	क्र.सं.	वडा	नाम
१	१	अमन कार्की	१७	५	ममता घिमिरे
२	१	प्रकाश बाँस्कोटा	१८	५	पवन गौतम
३	१	रोशन निरौला	१९	५	सुजाता अधिकारी
४	१	सनम लिम्बु	२०	५	यशोदा थापा
५	२	इन्दिरा भण्डारी	२१	६	अंकित खनाल
६	२	जीवन दाहाल	२२	६	चन्द्रप्रसाद खनाल
७	२	राजु न्यौपाने	२३	६	सविता खतिवडा
८	२	सरोज निरौला	२४	६	योजना अधिकारी
९	३	लक्ष्मी राई	२५	७	आशिक बान्तवा
१०	३	नविन भण्डारी	२६	७	गीता आचार्य
११	३	रक्षा अधिकारी	२७	७	रीना कार्की
१२	३	संगीता अर्याल	२८	७	तेजकुमारी राई
१३	४	इन्दिरा राना मगर			
१४	४	रमेश पोखरेल			
१५	४	सीता तिम्सिना			
१६	४	सुशील खतिवडा			